

**LOS ESPACIOS SOCIOECONOMICOS
DE LA PROVINCIA DE LA PAMPA**
(Argentina)

Lic. María Regina COVAS*

* Prof. Titular Regular Ordinario.
Facultad de Ciencias Humanas. UNLPam.

Abstract

From an integrative perspective, a sectorization of La Pampa combining environmental, socioeconomic, cultural, and political aspects is proposed. In these plurality of indicators, demographical aspects, quality of life, flows, space perceptions and experiences, ways of life, extraterritorial relations are analyzed in depth.

With a socioeconomic criterion, three spaces are proposed for the province of La Pampa: I- Agricultural-and-Livestock or Market Space; II- Pastoral Space of Subsistence; III- Farming-under-Irrigation Space.

Nota introductoria

El texto que se presenta es revisión, actualización y ampliación de uno presentado con el mismo título en las II JORNADAS de GEOGRAFIA de la PROVINCIA de CORDOBA y I ENCUENTRO del CENTRO del PAIS, realizados en Villa Carlos Paz en el mes de junio de 1993 y fueron organizados por GEODESA - Centro de Estudios Geográficos para el Desarrollo.

Introducción a modo de reflexión

En la larga historia del estudio del espacio geográfico, uno de los primeros pasos que se han seguido es el de "dividirlo", según diversos criterios, características o temáticas y atendiendo a la escala de resolución que se hubiere querido alcanzar: zonas, dominios, regiones, subregiones, áreas...

¿Es que se puede "dividir" el espacio geográfico? ¿Acaso no es una totalidad continua?. Por cierto que sí, pero como una estrategia metodológica y particularmente didáctica para los que enseñamos geografía, la división y diferenciación de espacios apunta a la percepción indirecta de la conjunción de los elementos y procesos que marcan heterogeneidades en las realidades espaciales. Y esto, se entiende, sin obviar las relaciones con el entorno y las influencias externas que impactan en cada unidad delimitada, sean ellas políticas, económicas, sociales, naturales...

Entendemos al espacio como un todo dinámico y en constante modificación, tanto en lo natural como en lo antrópico. Está cargado de las improntas de los hombres a través del tiempo: refleja las acciones individuales y colectivas de los grupos sociales sobre el soporte medioambiental, con el que establecen disímiles grados de afinidad y/o filiación.

Las divisiones, generalmente intangibles en la realidad a excepción de espacios muy bien delimitados y/o definidos por elementos naturales (ríos, montañas...), se presentan en la cartografía, que es la que permite la lectura y decodificación de las aquellas.

Y así como el espacio es dinámico, también lo son las divisiones "intelectuales" que aproximamos, en tanto deben ajustarse a las modificaciones o problemáticas nuevas que el mismo presente.

Los espacios socioeconómicos de la provincia de La Pampa

Un poco de historia

En la provincia de La Pampa empezó la historia con la mensura oficial del territorio y la división catastral, a posteriori de la culminación de la Campaña al Desierto.

Vinieron luego sucesivas divisiones políticas, hasta la de 1915, que es la que permanece actualmente: veintidós Departamentos con sus respectivas cabeceras, sedes de los diversos poderes públicos de administración y gobierno, incluido el Departamento Capital, con la ciudad de Santa Rosa como centro político provincial.


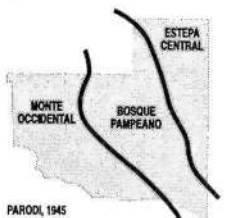


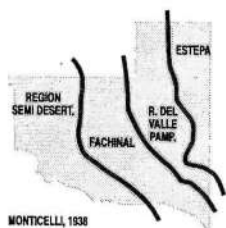


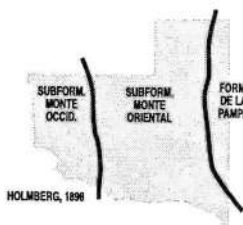
Hacia finales del siglo pasado, viajeros y especialistas, botánicos primordialmente, recorrieron lo que es actualmente La Pampa. El criterio fitogeográfico fue entonces el que más despertó el interés para dividirla en regiones, hecho que tal vez tenga su explicación en que, desde el punto de vista perceptivo, la fisionomía de la vegetación, aislada, dispersa o en asociaciones es lo que generalmente primero se capta.

En 1898 se da a conocer el mapa de Holmberg, que presenta tres formaciones y, entre otros, desde 1914 y hasta 1964 aparecen sucesivos mapas que, utilizando el mismo criterio fitogeográfico, mostraban dos, tres y hasta cuatro divisiones, nominadas de manera distinta. Las denominaciones combinaban criterios climáticos, morfológicos, fitogeográficos... El conjunto de pequeños mapas que se presentan así lo confirman:*

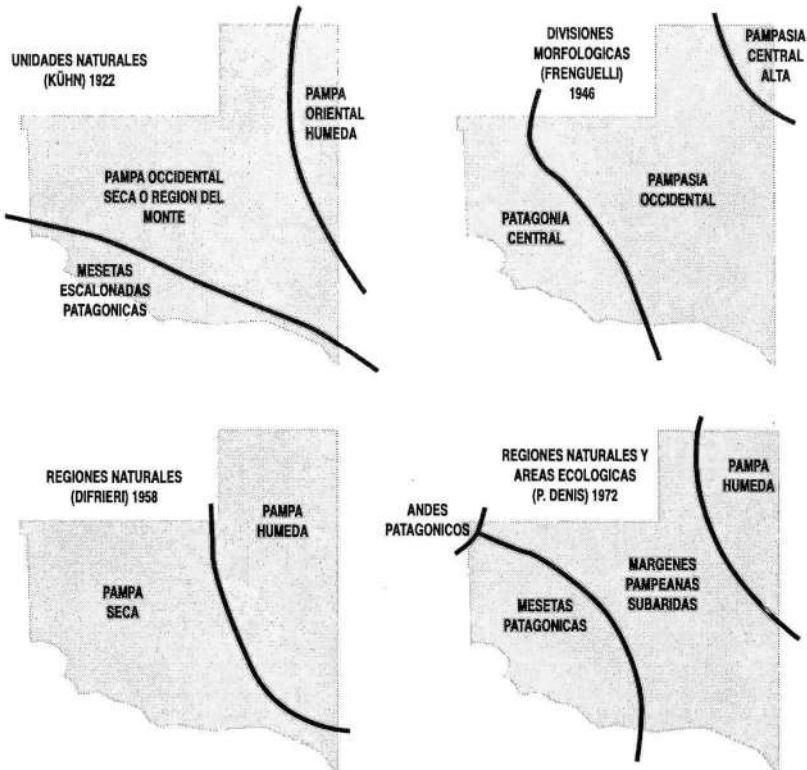
* Tomado de "Apuntes para la Flora de La Pampa-República Argentina" (1964). E.E.A.A. Estación Experimental Agropecuaria Anguil. INTA. PROVINCIA DE LA PAMPA

PROVINCIA DE LA PAMPA

Territorios Fitogeográficos



Otros autores que, en general han aportado divisiones del espacio argentino incluyen obviamente a La Pampa y, con criterios tan diversos como el natural, morfológico, ecológico, han aproximado estas diferenciaciones espaciales:



A principios de la década del '80 se publicó el "INVENTARIO INTEGRADO DE LOS RECURSOS NATURALES DE LA PROVIN-

VINCIA DE LA PAMPA- Clima, Geomorfología, Suelo y Vegetación”, resultado del trabajo de investigación llevado a cabo por el INTA (Instituto Nacional de Tecnología Agropecuaria), el Gobierno de la Provincia de La Pampa y la Universidad Nacional homónima.

De la mencionada obra, uno de los más importantes aportes es la cartografía que la acompaña y que, creemos, ya debería revisarse y actualizarse. Si bien la misma es sistemática, deja la posibilidad al geógrafo, de combinar los aspectos tratados para llegar a una síntesis medioambiental.

Las cartas “Geomorfológica”, de “Suelos”, de “Vegetación”, de “Aptitud de la Tierra” y de “Uso Actual de la Tierra”, a escala 1:600.000 las primeras y a una menor las dos últimas, presentan una división temática del espacio provincial pampeano, que hemos utilizado como base para definir los espacios que proponemos.

Una “División” Integradora

Cuando hace unos años, desde la cátedra “Geografía de La Pampa” intentamos una división espacial de la provincia, apuntamos a la combinación de aspectos medioambientales, socioeconómicos, culturales y políticos, dando prioridad a los segundos.

Indicadores tan diversos como los mencionados, y que profundizamos en lo demográfico, en la calidad de vida, en los flujos, en la percepción y vivencia de los espacios, en los modos de vida, en las relaciones con extraterritorios... nos permitieron proponer esta división... que es para el hoy.

Como ya adelantáramos, habremos de revisarla según sean las

las modificaciones y/o problemáticas que sufra el espacio por las fuerzas tangibles e intangibles que lo afecten.

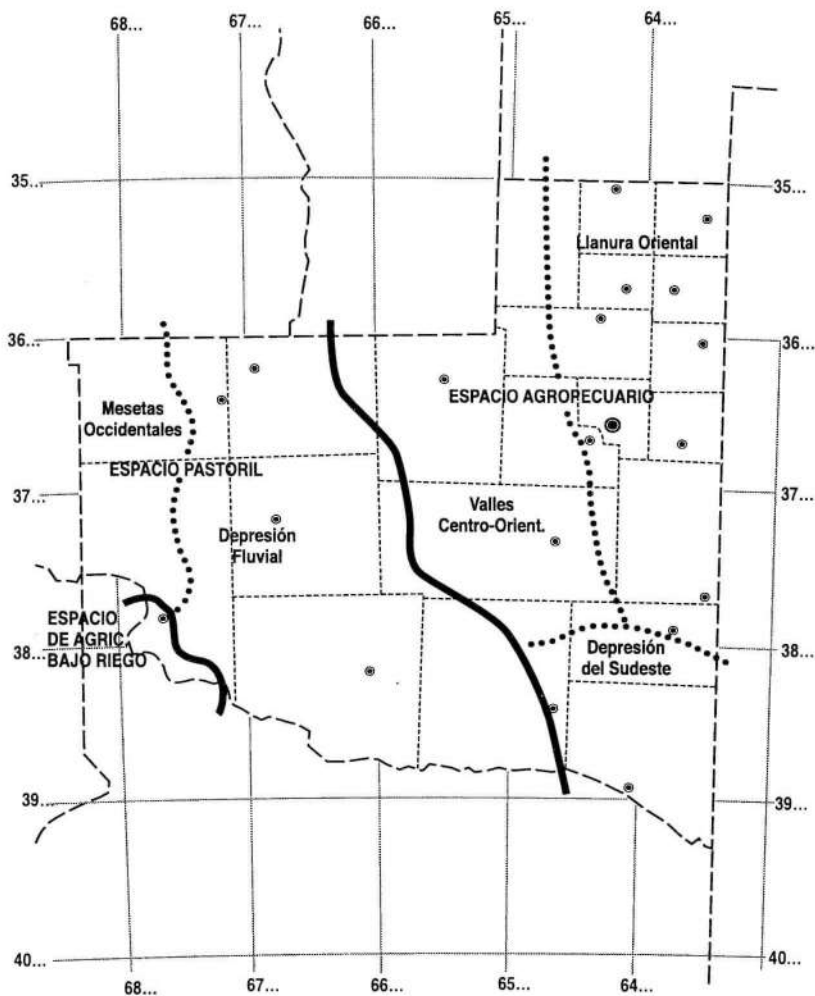
Con un criterio socioeconómico, consideramos tres espacios:

- I- Espacio Agropecuario Comercial o de Mercado
- II- Espacio Pastoril de Subsistencia y
- III- Espacio de Agricultura Bajo Riego

Los dos primeros macroespacios se han subdividido para mejor analizar sus problemáticas, dadas las heterogeneidades que se manifiestan. Para nominar cada subespacio se tuvo en cuenta la morfología dominante, que tiene estrecha relación con las actividades que desarrolla el hombre:

LA PAMPA

Espacios Socioeconómicos



I: Llanura Oriental

- Valles Pampeanos Centro Orientales
- Depresión Lagunar del Sudeste

II: Depresión Fluvial del Desaguadero-Salado

- Mesetas Occidentales

A continuación se destacan especialmente las actividades predominantes, el grado de organización, los problemas medioambientales y las perspectivas en el marco de la globalización de los tres grandes espacios que hemos delimitado:*

I - En el ESPACIO AGROPECUARIO COMERCIAL, son notables las diferencias existentes entre la Llanura Oriental, los Valles y la Depresión Lagunar. En la primera, la actividad mixta (agricultura y ganadería) es el soporte económico. La producción cada vez más diversificada de oleaginosas, cereales y forrajeras y de ganado vacuno “terminado” para el consumo, la industria frigorífica y la actividad tampera se destina principalmente a mercados extraprovinciales.

La organización del espacio se sustenta en una densa red vial de disímil jerarquía y jurisdicciones, con una traza muy regular que se “apoya” en la división catastral. Dicha red sirve internamente a los centros urbanos y población rural que se concentra en este espacio, el

* Las consideraciones que aquí se hacen responden en su mayoría a percepciones y experiencias directas, obtenidas y vividas en viajes de estudios, de reconocimiento y salidas a campo. A nuestros alumnos les recordamos siempre que “geografía se hace pateando la legua”.

más poblado de la provincia. Contiene a la ciudad de Santa Rosa y a los principales centros urbanos, cuya población, ocupacionalmente se orienta a las actividades terciarias.

Los problemas medioambientales más serios: erosión eólica e hídrica del suelo por inapropiados manejos del recurso. En los últimos años, los “pools” de siembra han afectado departamentos del noreste de la provincia, aunque todavía no existe un minucioso balance respecto de los efectos de esta práctica empresaria.

Las perspectivas y expectativas para este espacio se centran en la reactivación de plantas industriales, sobre todo a partir de materia prima local.

En el marco del MERCOSUR, la Zona Franca, con su Aeropuerto de Cargas en General Pico* se presenta, a través del Gobierno Provincial como “...una propuesta de amplio espectro político social...” que “...está acompañado por las empresas que operan las líneas de ferrocarril y el transporte por carretera...”. Asimismo promete servicios y ventajas económicas y sociales.** Creemos que pasará un largo tiempo “hasta que se vean los frutos”.

Por último, y de realizarse el gran Acueducto desde el Río Colorado, habrá que evaluar los impactos de su construcción sobre el hombre y el espacio que atravesará.

* Cuando se estaba revisando el presente texto, noticias periodísticas informaban sobre la exclusión del Aeropuerto de Cargas del pliego licitatorio de la concesionaria “Aeropuertos Argentina 2000”.

** Gobierno de La Pampa (1996): “Aeropuerto Internacional de Carga-ZONA FRANCA-General Pico”.

En los Valles Pampeanos, el distrito del caldenal adquiere su máxima extensión y es la dominante espacial, en un ambiente semiárido. Predomina la ganadería extensiva de cría y la agricultura, desarrollada en las planicies, es complementaria de ella, ya que se basa en la producción de forrajes, que en combinación con los pastizales naturales sustentan el ganado.

Nos hallamos en un espacio modificado, donde la impronta natural todavía domina, con una débil cohesión interna. La red vial jerarquizada, se orienta de este a oeste. No hay buena comunicación entre el norte y el sur: Victorica y General Acha, los centros que organizan este espacio ganadero e históricamente las dos primeras fundaciones de la provincia dependen, para sus flujos directos de vías carreteras a veces intransitables.

La deforestación, el avance del renoval de caldén sobre las planicies, el sobrepastoreo y la erosión son los problemas medioambientales más acuciantes.

Perspectivas: Ampliar la red vial y mejorar la existente, recomponer la cadena productiva y mejorar las condiciones medioambientales con medidas efectivas y en las que los productores se sientan comprometidos.

En la Depresión Lagunar del Sudeste, las actividades dominantes son la ganadería bovina muy extensiva, en base a pastizales naturales y la explotación salinera para usos industriales, en los diversos depósitos localizados en las depresiones que caracterizan este subespacio.

Con bajísima densidad (Fernando E. Aráoz consideraba al área como "calva de población"), no mantiene relaciones con el resto de los espacios provinciales ya que está muy influenciado por centros extra-

territoriales, como Río Colorado (R.N.) y la ciudad de Bahía Blanca (B.A.). Una ruta troncal la atraviesa de norte a sur. El resto de la red vial es de traza irregular, con caminos secundarios y huellas.

En este espacio marginal, podrían reactivarse proyectos de aprovechamiento del Río Colorado, como Valle de Prado y Bajo de los Baguales.

II: El ESPACIO PASTORIL DE SUBSISTENCIA tiene como dominante geográfica la semiaridez y la aridez. En la gran superficie que ocupa (más del 50 % de la superficie provincial), la ganadería muy extensiva de ovinos, caprinos y bovinos es la actividad predominante.

Es un espacio de tránsito, con localizaciones de población muy puntuales y dispersas, totalmente marginal y con bajísima densidad de población. Una red "vial" de huellas y picadas, de traza muy irregular y poco densa, comunica los puestos, parajes y pequeñas localidades entre sí. Las rutas troncales, asfaltadas, sirven preferentemente para relacionar centros extraprovinciales.

El desecamiento del tramo terminal del sistema del Desaguadero-Salado, el sobrepastoreo localizado y los incendios (naturales o provocados voluntaria o involuntariamente), son los problemas más serios relacionados con los recursos naturales.

En las Mesetas Occidentales existe como posibilidad el aprovechamiento de manantiales, surgentes y "ojos de agua" para la puesta en valor de minioasis. Actualmente sólo se aprovecha un manantial de Puelén, para diversos usos.

La activación de este espacio, por sus características, depende de decisiones políticas, con proyectos de corto, mediano y largo plazo.

III- El ESPACIO DE AGRICULTURA BAJO RIEGO es un espacio planificado y ordenado, que deviene en gran parte de la acción política, especialmente a partir de las décadas de 1950-60, con los proyectos de aprovechamiento múltiple de las aguas del Río Colorado.

En El Sauzal y 25 de Mayo, la fruti-horticultura y las agroindustrias que se habían instalado para complementar el circuito productivo están en franca retracción.

A partir de la década de 1970 se ha producido una fuerte urbanización y por consiguiente el aumento de actividades terciarias.

La producción de energía, en la central hidroeléctrica "Los Divisaderos" (frecuentemente fuera de servicio por fallas en las instalaciones) y en Casa de Piedra es otro de los aprovechamientos del Colorado.

Otro recurso energético se basa en la explotación de petróleo en Colonia Chica y sus alrededores, cuenca que geológicamente comparte con Río Negro y Neuquén.

La contaminación por petróleo de las aguas del río, es actualmente el principal problema en relación con el recurso agua para sustento humano y para riego.

25 de Mayo y su área de influencia podrán reactivarse si se reconsideran los planes de colonización y se diversifica la producción para competir en mercados internacionales, entre otras medidas.

Bibliografía

- DOLLFUS, Olivier: (1976) "El Espacio Geográfico". Ed. Oikos-Taus, Barcelona.
- GOBIERNO de LA PAMPA (1996) "Aeropuerto Internacional de Carga-ZONA FRANCA-General Pico".
- INDEC: Censo 1991. Resultados Definitivos "La Pampa", 1992.
- INTA et al: (1980) "Inventario Integrado de los Recursos Naturales de la provincia de La Pampa", Bs.As.
- JOHNSTON, R.J. et al: (1987) "Diccionario de Geografía Humana". Edit. Alianza, Madrid.
- MINISTERIO de ASUNTOS AGRARIOS (1992 y siguientes) REPAGRO, Santa Rosa. Relevamiento de datos de Producción Agropecuaria.
- MORENO GIMENEZ, Antonio et al.: (1996) "Enseñar Geografía-De la Teoría a la Práctica". Ed. Síntesis. Colec. Espacios y Sociedades, Madrid.
- PUYOL, Rafael et al.: (1988) "Geografía Humana". Edic. Cátedra (de los autores) Madrid.
- VICENT BOIRA, Josep et al.: (1994) "Espacio Subjetivo y Geografía". Nau Llibres, Valencia.
- YANES, Luis et al.: (1986) "Aportes para el Estudio del Espacio Socioeconómico". Edit. El Coloquio, Buenos Aires.