

# Temas actuales, nuevas realidades, conflictos y estrategias geopolíticas

## ¿Cómo abordarlos desde la Geografía?

### ASIA como espacio geográfico de análisis



2006



*Stella Maris SHMITE*  
*María Cristina NIN*

**Temas actuales,  
nuevas realidades, conflictos  
y estrategias geopolíticas**

¿Cómo abordarlos  
desde la geografía?

**Parte I:**  
Asia como espacio  
geográfico de análisis

*Stella Maris SHMITE*  
*María Cristina NIN*

Shmite, Stella Maris

Temas actuales, nuevas realidades, conflictos y estrategias geopolíticas: ¿cómo abordarlos desde la geografía?: Asia como espacio geográfico de análisis / Stella Maris Shmite y María Cristina Nin - 1a ed. - Santa Rosa: Univ. Nacional de La Pampa, 2007.

180 p.: il.; 25x18 cm.

ISBN 978-950-863-089-6

1. Geopolítica. I. Nin, María Cristina II. Título  
CDD 327.101

Fecha de catalogación: 08/03/2007

## LIBRO DE TEXTO PARA ESTUDIANTES UNIVERSITARIOS

Temas Actuales, Nuevas Realidades, Conflictos y Estrategias Geopolíticas. ¿Cómo abordarlos desde la geografía?  
Stella Maris SHMITE y María Cristina NIN

Marzo de 2007, Santa Rosa, La Pampa

Diagramación: Ramiro Rodríguez Carámbula

Impreso en Argentina

ISBN-10: 950-863-089-2

ISBN-13: 978-950-863-089-6

Cumplido con lo que marca la ley 11.723

EdUNLPam - Año 2006

Cnel. Gil 353 PB - CP L6300DUG

SANTA ROSA - La Pampa - Argentina

**UNIVERSIDAD NACIONAL DE LA PAMPA**

Rector: Lic. Sergio D. Maluendres

Vice-Rector: Ing. Jorge L. Amigone

**EdUNLPam**

Presidente: Luis A. Díaz

Director de Editorial: Rodolfo D. Rodríguez

**Consejo Editor de EdUNLPam**

Dr. Edgardo D. Cerqueira - Ing. Javier Macchi - Mgr. Alicia Sáenz - Ing. Héctor Gómez - M. V. Laura Jorgelina Cavagión

Ing. Mgr. Griselda Cistac - Mgr. Sonia Suárez Cepeda

Dr. José Camiña - Prof. Edith Alvarellos de Lell





## Agradecimientos

Nuestra tarea docente se enriquece en forma permanente por la interacción con los alumnos. Los temas de interés, la búsqueda de respuestas, las discusiones sobre distintas problemáticas y el constante interés que se manifiesta en el aula, motivaron el desarrollo de este proyecto: escribir un libro de texto que refleje distintas actividades y metodologías para abordar la realidad actual. Por ello nuestro agradecimiento a los alumnos que durante cada año lectivo renuevan y permiten mejorar las estrategias factibles de aplicar al análisis del espacio geográfico.

Reconocemos el aporte de quienes colaboraron de distinta manera para alentar y mejorar el proceso de elaboración de la versión final del texto. Agradecemos las observaciones y aportes sugeridos de nuestra colega del Departamento de Geografía, profesora Mabel Tourn, quien efectuó una lectura detallada de la versión preliminar. Al profesor Aldo Reda, del Departamento de Letras, agradecemos la corrección aguda y las ideas que permitieron enriquecer la redacción del texto desde su mirada crítica. A la profesora Raquel Gurevich de la Facultad de Filosofía y Letras de la Universidad de Buenos Aires, por sus acertados y valiosos comentarios.

La propuesta didáctica contenida en este texto está enriquecida con material del periódico *Le Monde Diplomatique*. Al Director Carlos Gabetta, agradecemos la autorización para reproducir algunos artículos de *Le Monde Diplomatique*, Edición Cono Sur, como asimismo la autorización del uso de cartografía de *El Atlas* (2003) y *El Atlas II* (2006) de la misma editorial.

Finalmente agradecemos a nuestros seres queridos porque nos apoyan y acompañan en todos nuestros proyectos.



	página
<b>Introducción</b>	
Asia como objeto de estudio.....	9
Fundamentación.....	10
<b>PRIMERA PARTE</b>	
<b>¿Cómo abordar el espacio geográfico asiático?</b>	
<b>Una aproximación conceptual desde la dialéctica territorio-poder.....</b>	<b>15</b>
Capítulo 1: Conceptos claves.....	17
Capítulo 2: Problemáticas de Asia en el contexto de la Nueva Geografía del Poder .....	29
<b>SEGUNDA PARTE</b>	
<b>¿Cómo analizar y comprender las múltiples problemáticas que se presentan en el territorio? Recursos didácticos.....</b>	<b>53</b>
Capítulo 3: Metodología de trabajo. Dos herramientas básicas: cartografía y estadísticas .....	55
Capítulo 4: El uso de imágenes y textos.....	85
Capítulo 5: La importancia de conocer las fuentes de información.....	103
<b>TERCERA PARTE</b>	
<b>La interpretación de la problemática territorial y la práctica de escribir.....</b>	<b>119</b>
Capítulo 6: Los docentes escriben .....	125
India: reformas estructurales, soberanía alimentaria y cultura .....	127



Turquía: postergado ingreso a la Unión Europea .....	143
El caso del pueblo kurdo: complejas relaciones de poder sobre el espacio.....	157
El Mar Caspio y Asia Central: un territorio “olvidado” donde hoy se construye una trama geopolítica global .....	171
Capítulo 7: Los alumnos y graduados escriben.....	197
Corea: una misma etnia, dos mentalidades distintas.....	199
Dragón de Yakarta: guardián de las islas.....	213
Medio oriente: escasez de agua y conflictos .....	223
Las cuencas del Tigris y el Éufrates: el agua como recurso estratégico .....	237

#### **REFLEXIONES FINALES**

<b>Un final abierto hacia otras posibilidades de abordaje del espacio geográfico asiático.....</b>	<b>245</b>
Bibliografía general .....	249



*“Cambia el Mundo y, al mismo tiempo, cambian los lugares. Los acontecimientos llevan a cabo esa vinculación entre los lugares y una historia en movimiento...”*

**MILTON SANTOS (1996)** “De la totalidad al lugar”  
Editorial Oikos Tau, pág. 143

## Asia como objeto de estudio

Asia es el continente de los máximos. Constituye el espacio geográfico donde vive más de la mitad de la población mundial y es el continente de mayor superficie. El número de habitantes chinos supera a los europeos y hay más hindúes que americanos.

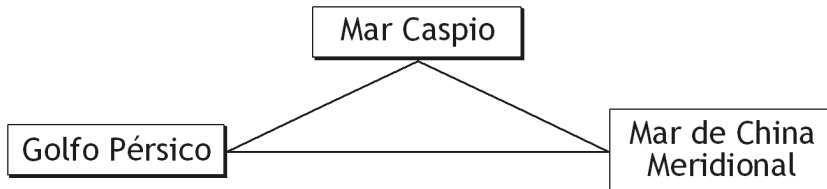
Desde la mirada de las variables físicas, Siberia es la mayor llanura del mundo, el Himalaya es la cadena montañosa más elevada, Arabia es la mayor península, las islas de Borneo y Sumatra son las más grandes. El conjunto de espacios desérticos de Asia supera en superficie al Sahara, el mayor número de ríos más caudalosos y extensos, están localizados en este espacio geográfico.

Si bien todo lo anterior es importante, su significación es relativa cuando se trata de recursos energéticos: la mayor parte de las reservas mundiales de petróleo y gas se concentran en Asia.

Tal como funciona actualmente la dinámica del sistema económico mundial, aquellas regiones que presentan existencias significativas de petróleo y gas adquieren una importancia estratégica, al igual que las rutas de transporte que vinculan las regiones productoras con las áreas de demanda. “(...) la probabilidad relativa de conflictos se halla íntimamente vinculada a la distribución geográfica del crudo y al

ambiente político de las regiones clave productoras y de tránsito.” (M. Klare, 2003:67).

El epicentro de conflictos (actuales y probables) relacionados con el petróleo se localiza en Asia; conforma un “triángulo estratégico” con vértices en tres de las regiones productoras principales.



Este conjunto geoestratégico representa a escala global “(...) el 49 por ciento de la producción actual y el 74 por ciento de las reservas identificadas hasta el presente” (Klare, 2003: 74). Este triángulo determina las relaciones de poder a escala global; ejerce decisiva influencia en el diseño del Nuevo Orden Internacional, después de la Guerra Fría.

Ahora bien, este triángulo no implica sólo relaciones en torno a los recursos energéticos; involucra en mayor o menor medida a todos los Estados de Asia. Cada uno con sus desequilibrios internos y problemáticas: conflictos étnicos y religiosos, gobiernos con distinto grado de poder y coherencia interna, desigualdades socioeconómicas, diferentes grados de desarrollo, gobiernos autoritarios y gobiernos democráticos, etc.

Esta diversidad de problemáticas no puede interpretarse en forma aislada, sólo pueden comprenderse en un todo interrelacionado. El presente texto enfatiza la dinámica de las relaciones de poder cuyos resultados se manifiestan en el territorio e incluyen todas las variables del espacio geográfico.

### Fundamentación

En el contexto de la Geografía como Ciencia Social, la problemática espacial será abordada desde una perspectiva de análisis multivariable y dinámica, con el propósito de superar esquemas meramente descriptivos.

La interpretación de la compleja realidad territorial contenida en esta cátedra, demanda de la comprensión de la totalidad y de cada una de sus partes; por ello resulta significativo el abordaje desde distintas escalas de análisis, situada cada parte en el todo; cada unidad regional en un contexto de mayor escala.

En cada una de las unidades espaciales que se abordan, se define el rol de los distintos actores sociales en la construcción y apropiación de su territorio. En las sociedades modernas, los actores sociales viven e internalizan el espacio socio-cultural como un producto de sus propias acciones; sobre todo, como producto de la utilización económica de los recursos naturales. Al mismo tiempo, los actores sociales identifican el territorio como sustrato del proceso socio-cultural que los identifica y sobre el cual se insertan las dimensiones económicas y políticas actuales. El espacio se transforma en un ámbito de complejas relaciones internas y externas, donde se ponen en práctica estrategias de organización productiva y construcción social apoyadas en la cultura, la historia, los modos de relación entre los distintos actores, etc.; definen las prácticas cotidianas de adaptación y construcción espacial, desarrolladas a escala local.

El grado de relaciones entre las diferentes unidades espaciales y la articulación intraespacial sociedad-naturaleza, genera espacios diferenciados, integrados o desintegrados, globalizados o fragmentados, con asimetrías de diferente magnitud. Estas particularidades espaciales requieren interpretar los procesos sociales de construcción y deconstrucción territorial que se expresan en las configuraciones espaciales actuales.

Tales particularidades definen y permiten comprender cada una de las unidades espaciales constituidas en objeto de estudio de la cátedra Problemática del Mundo II.

### Objetivos Generales de la Cátedra:

- Conocer la problemática general del ordenamiento del espacio África, Asia y Oceanía.
- Interpretar la dinámica regional y local de las distintas unidades regionales y sus interrelaciones a escala planetaria.
- Elaborar metodologías de análisis espacial aplicable al desarrollo de actividades de investigación y a la práctica docente.

### **Objetivos Específicos:**

- Analizar la estructuración territorial derivada de las interrelaciones multivariadas en el espacio asiático, africano y australiano.
- Interpretar la configuración espacial de dichos territorios como emergentes de un complejo proceso histórico-cultural.
- Comprender el proceso de colonización y el rol ejercido por las metrópolis en la estructuración actual del espacio.
- Caracterizar las diferentes unidades espaciales regionales identificando su particular configuración.
- Analizar con actitud crítica las transformaciones actuales de la realidad político-económica de los espacios en estudio.
- Interpretar el rol de estos espacios en el marco del proceso de globalización.

### **Contenidos Mínimos:**

- Las problemáticas y configuraciones espaciales de los países periféricos de Asia, África y Oceanía.
- El colonialismo y sus consecuencias en la configuración espacial.
- Los procesos socioeconómicos y la organización territorial.
- Desigualdades socioculturales. Conflictos emergentes.
- Las expresiones espaciales de los desequilibrios.
- Heterogeneidad y disfuncionalidad de las divisiones jurídico-administrativas.
- Los recursos naturales y la organización de la producción: impactos socioculturales y ambientales resultantes.
- Globalización y fragmentación del espacio.
- Participación en el Nuevo Orden Económico Internacional.

En el presente texto “Temas actuales, nuevas realidades, conflictos y estrategias geopolíticas ¿Cómo abordarlos desde la Geografía? Parte I: ASIA como espacio geográfico de análisis”, se trata de aplicar diferentes formas de abordaje para interpretar el espacio geográfico objeto de estudio en la Unidad 3 de la Cátedra Problemática del Mundo II. Se intenta transferir un marco teórico-metodológico que facilite la interpretación de la compleja realidad de Asia. Está dirigido

a los estudiantes cursantes, por qué no a los estudiantes que hayan aprobado y a quienes les interese leer temas actuales y metodologías de análisis del espacio geográfico.





## Primera Parte

### ¿Cómo abordar el espacio geográfico asiático?

Una aproximación conceptual desde la dialéctica territorio-poder

*“La influencia ideológica y la influencia económica implican, junto a poderes de control, poderes de creación que explican el dinamismo de los sistemas sociales y sus transformaciones incesantes”.*

PAUL CLAVAL (1982): “Espacio y Poder”, FCE, México, pág. 26.





## Conceptos clave



El espacio geográfico, ámbito de la realidad que nos interesa abordar, lo engloba todo; es decir, todas las relaciones sociales y todos los hechos físicos.

“El espacio geográfico representa el medio en el cual se desarrolla la actividad del hombre, la acción humana y social, o sea, el marco de toda acción, relación, articulación o suceso en el que participa como variable el espacio físico y en el que desarrollan su vida y su actividad los hombres” (Joan-Eugeni Sánchez, 1991:3).

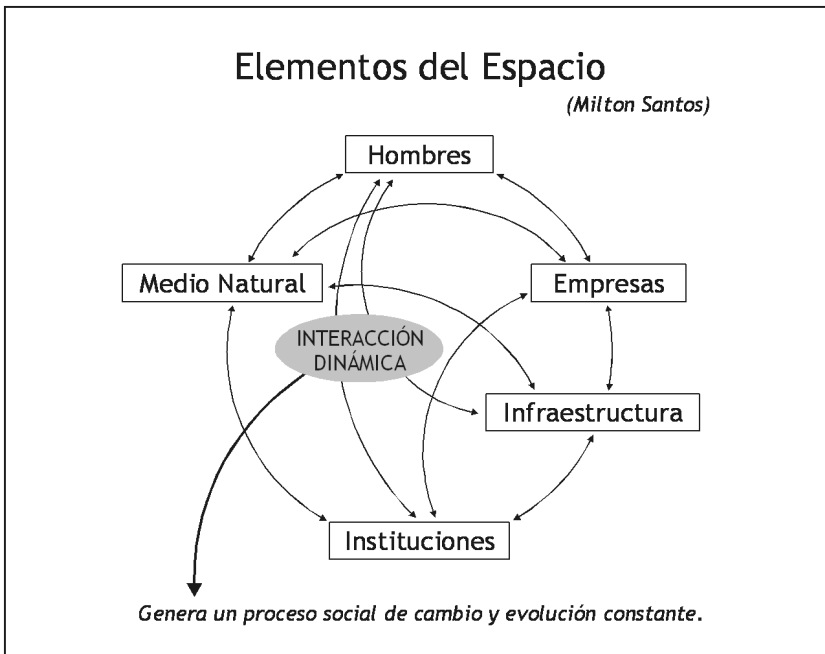
### Los elementos del espacio

De acuerdo con Milton Santos (1986), el espacio debe ser considerado como una totalidad. Aunque una división analítica puede responder a diferentes criterios, este autor prioriza como forma de comprensión lo que denomina “los elementos del espacio”.

Los *hombres* constituyen elementos del espacio, la demanda de cada individuo como miembro de la sociedad es satisfecha en parte por las *empresas* y en parte por las *instituciones*. Las empresas tienen como función la producción de bienes, servicios e ideas. Las instituciones producen normas, leyes y legitimaciones. El *medio natural*, conjunto de elementos que constituyen la base física del trabajo de la sociedad, es la fuente de recursos. La *infraestructura* es la materialización y localización de la acción del hombre.

La *interacción dinámica* entre diversos elementos, constituye el núcleo fundamental en el análisis del espacio geográfico. Dicha interacción supone interdependencia funcional entre todos los elementos. A través del estudio de las interacciones, recuperamos la totalidad social; esto es, el espacio como un todo, pues cada acción no constituye un dato independiente, sino el resultado del propio proceso social (M. Santos, 1986).

Esquema N° 1



En cada momento histórico, los elementos cambian su rol y su posición en el sistema temporal y en el sistema espacial; y en distintos momentos el valor de estos elementos debe ser tomado siempre en relación con los demás y con el todo. Esto demuestra que cada elemento del espacio está sometido a variables cuantitativas y cualitativas, de modo que éstos deben ser considerados variables. Así, el valor de cada variable no está en función de sí misma, sino de su rol en el interior del un conjunto regional. Cuando éste cambia de significado, de contenido, de reglas o de leyes, también cambia el valor de cada variable en cada momento histórico.

Milton Santos propone concebir el espacio como un conjunto indisoluble de **sistemas de acciones** y de **sistemas de objetos**. En un territorio determinado, ambos sistemas interactúan, los sistemas de objetos condicionan la forma en que se dan las acciones, mientras que el sistema de acciones conduce a la creación de nuevos objetos o a la resignificación de objetos preexistentes (M. Santos, 2000). Como el espacio es una construcción histórica, el sistema de objetos es cada vez más complejo, más artificial y más diverso debido al avance técnico-científico. Las técnicas son elementos que integran ambos sistemas.

El análisis espacial se puede iniciar desde las distintas variables que lo componen o desde un eje problemático considerado de interés, el cual puede abarcar más de una variable. De uno u otro modo, la/s variable/s seleccionadas como unidad de análisis no se pueden aislar; sólo se podrán priorizar, sin descuidar la explicación e interpretación en relación con las demás variables del espacio geográfico, porque la comprensión de la realidad actual supone la interpretación de la interacción localizada de todos los elementos del espacio.

Abordar un espacio geográfico implica comprender la interacción de todos los elementos del espacio y las relaciones de contexto, no solo analizar e interpretar causalidades. El análisis multiescalar permitirá valorar el comportamiento de cada variable del espacio en estudio y su situación territorial.

### Territorio y poder

También se incluyen en el análisis de unidades espaciales otros conceptos: territorio, poder, territorialidad, región. Las relaciones de poder asumen una “forma” espacio-temporal; se materializan en el espacio geográfico. Dicha “forma” espacio-temporal constituye un territorio.

Es importante analizar la vinculación del poder con el espacio; la apropiación y uso del mismo ponen en evidencia las relaciones de poder como relaciones sociales entre individuos, las cuales adquieren una determinada territorialidad que refleja la articulación del espacio con las relaciones de poder, así como el dominio que el grupo social tiene en el espacio y la localización de las fuerzas de decisión. La política, instancia a través de la cual se concreta la gestión del poder (Joan-Eugeni Sanchez, 1992), estrecha la relación entre el poder y el territorio, en todas las escalas de análisis.

De acuerdo con Horacio Bozzano, el *territorio* no es la sociedad en acción, tampoco es la naturaleza, el sustrato físico natural y/o construido; en sentido amplio es naturaleza y sociedad en interacción dialéctica. El territorio es un lugar de variada escala donde los sujetos ponen en interacción sistemas de acciones y sistemas de objetos, constituidos éstos por un sinnúmero de técnicas e identificables según particulares acontecimientos y con diversos grados de inserción en la relación local-global (H. Bozzano, 2005). La *territorialidad* constituye el

resultado de esa interacción dialéctica que define el modo de apropiación del territorio.

El análisis de la territorialidad resulta indispensable para la comprensión de la estructuración actual de las distintas unidades espaciales que se constituyen en regiones diferenciadas dentro de Asia. Dicho análisis puede iniciarse a partir de las siguientes consideraciones:

- toda relación social ocurre en un determinado territorio y se expresa como territorialidad; como escenario delimitado de intereses y de cierto grado de apropiación,
- el territorio es un espacio de poder; de gestión estatal, de gestión individual y/o colectiva; de gestión de empresas locales, nacionales y/o multinacionales,
- el territorio resulta una construcción social y como tal, comprender su realidad actual implica el conocimiento del proceso histórico de dicha construcción,
- las actividades que desarrollan en el territorio los distintos actores son múltiples y complejas, siendo desigual su capacidad de apropiación. Así, la territorialidad varía dentro de una misma unidad espacial incluso se superponen territorialidades locales, nacionales, regionales e internacionales,
- las distintas territorialidades derivadas de la acción diferenciada de los distintos actores que interactúan, manifiestan diferentes intereses y valoraciones del espacio, las cuales generan relaciones de complementariedad, de cooperación y/o de conflicto,
- el sentido de pertenencia e identidad, la conciencia regional, nacional y/o local, al igual que el ejercicio de la ciudadanía, adquieren existencia real en el marco de la expresión de la territorialidad.

En síntesis, *territorialidad* es el grado de control de una determinada fracción del espacio geográfico por un individuo, un grupo social, un grupo étnico, una compañía multinacional, un Estado o un conjunto de estados.

De acuerdo con Anthony Giddens, la territorialidad regionaliza el espacio, es decir que lo delimita, lo divide en unidades diferentes (A. Giddens, 1984). Es esa diferenciación regional la que constituye el escenario del regionalismo, expresión de la dinámica del poder entre regiones. Pero a pesar de que tales delimitaciones pueden parecer rígidas e inmutables, tanto su forma como su dinamismo cambian con el

tiempo, dependiendo de la acción humana sobre condiciones preexistentes. Este es el caso de Asia en la actualidad, pues la transferencia de poder de Occidente hacia Oriente se está efectuando a un ritmo acelerado y el contexto en que se desarrollan los acontecimientos globales pronto cambiará notablemente el rol y la significación de la mayor parte de las unidades espaciales asiáticas.

También Edward Soja sostiene que la territorialidad puede asociarse a *regionalismo* ya que ambos conceptos expresan relaciones de poder, al delimitar divisiones espacio-temporales de acciones y relaciones (E. Soja, 1993).

La capacidad y el alcance de las acciones de la sociedad son desiguales y convergentes en determinadas unidades espaciales, por lo tanto la apropiación del territorio y, por consiguiente, la territorialidad, generan una geografía del poder caracterizada por la desigualdad, la fragmentación, la tensión y el conflicto.

Según David Harvey, el proceso de evolución del capitalismo se ve atravesado por contradicciones y tensiones, perpetuamente inestable. Las tensiones y los conflictos derivan de la acumulación del capital en el espacio y en el tiempo; responden a la lógica expansionista del sistema capitalista, en la cual domina la acumulación incesante de capital y la búsqueda interminable de beneficio. Este proceso puede dar lugar también a configuraciones geográficas estables, al menos durante un tiempo. “Llamaré ‘regiones’ a estas configuraciones relativamente estables, esto es, economías regionales que consiguen durante un tiempo cierto grado de coherencia estructural en la producción, distribución, intercambio y consumo” (D. Harvey, 2003:88).

La dinámica socio-económica, desarrollada en un espacio geográfico determinado, acompaña al ejercicio del poder político; ambos constituyen la dialéctica sociedad - estado que domina un territorio. La estructura política de un Estado y los niveles de gobierno y gestión son los agentes esenciales de la organización del territorio. El poder se ejerce en un territorio; por lo tanto, la estructura del poder del Estado y el territorio coexisten: todo es político y política en el territorio.

### Una nueva geografía del poder

Las relaciones de poder tienen efectos sociales clave que se extienden en el espacio y sobre el territorio, sostiene J. E. Sánchez (1991). El



marcado efecto territorializador convierte a las relaciones de poder en una variable significativa para comprender la estructuración del territorio.

La materialización de las acciones sociales, políticas y económicas en el espacio no puede comprenderse cabalmente si no se analizan aspectos como la gestión, la apropiación, el dominio y el conflicto. Siguiendo con J. E. Sánchez, diversos aspectos permiten constatar la importancia que, sobre el espacio, tienen los actos y relaciones de poder. Entre ellos se destacan los siguientes:

- El dominio económico. El excedente constituye la base económica de las relaciones de poder; el anclaje territorial de ese excedente produce la diferenciación, división y jerarquización del espacio geográfico. El desarrollo desigual resulta de esta dinámica diferencial de apropiación de excedentes, que va configurando y reconfigurando el orden económico internacional (J.E. Sánchez, 1991:288-292).

- El dominio político. Los Estados están cada vez más inmersos en el proceso de globalización económica. Los procesos de Investigación y Desarrollo iniciados en el ámbito estatal fueron los disparadores que permitieron a las empresas nacionales competir a escala mundial. Los Estados y en particular, los más desarrollados han intervenido en este proceso aplicando diversas políticas. En la actualidad la dinámica del sistema económico está en manos privadas, sin embargo, el sector público sigue estando presente, aunque de un modo diferente, para dar “soporte” a las iniciativas privadas del mundo globalizado (J.E. Sánchez, 1991:293,294).

- El dominio social. En este aspecto, aparece una contradicción: mientras más se produce, en forma más eficiente y en menos tiempo, los beneficios económicos son mayores; sin embargo, el excedente no se distribuye en forma equilibrada ni social ni territorialmente (J.E. Sánchez, 1991:295-296).

La actual fase de la globalización económica representa una de las más importantes transformaciones en la organización territorial de la actividad económica y del poder político-económico, sostiene Saskia Sassen. La dinámica interrelación que estructura la economía global tiene la capacidad de desarticular la forma específica de relación entre soberanía y territorialidad, implantada en el moderno Estado-nación. La misma autora se cuestiona: ¿significa esto que la soberanía o la terri-

torialidad son características menos importantes en el sistema internacional actual? (S. Sassen, 2001).

Responder a este interrogante requiere examinar los aspectos más relevantes de la globalización económica que contribuyen a la conformación de una nueva geografía del poder. Un aspecto que se destaca es la facilidad con que operan las empresas a través de las fronteras estatales.

Otro componente de esta nueva geografía del poder se relaciona con la forma en que se configuran los territorios reales donde la globalización se materializa por medio de nuevos procesos e instituciones específicas. Saskia Sassen se pregunta: ¿qué clase de territorialidad representa esto?

Paralelamente, se ha desarrollado un nuevo régimen jurídico para regular las transacciones transfronterizas. El auge de la globalización está acompañado de una enorme cantidad de innovaciones jurídicas.

Por último, todo este proceso implica el aspecto novedoso y relevante del creciente número de actividades económicas realizadas en el ciberespacio. Estos componentes de la actual geografía del poder revelan características desconocidas hasta el presente en la relación entre la economía global y el Estado nacional, características donde se percibe una dualidad mutuamente excluyente: “la economía nacional o el Estado pierden lo que gana la economía global” (S. Sassen, 2001:25). Esta dualización alimenta las proposiciones de que el Estado nacional pierde soberanía en la economía globalizada.

En el contexto actual, la cuestión de la territorialidad y la soberanía presenta dos contradicciones importantes:

- Por un lado, cuando existe una dispersión geográfica de factorías, oficinas y delegaciones de una empresa o sistema de empresas, se produce también un crecimiento de las funciones centrales, porque las empresas tienden a ejercer un control centralizado al más alto nivel. Este proceso se denomina “integración corporativa a escala mundial”, que no debe ser confundido con la integración vertical tal como suele definirse.
- Por otro lado, estas funciones centrales se hallan concentradas en los territorios nacionales de los países más desarrollados.

“Afirmar que el impacto de la globalización crea una economía de espacios, que se extienden más allá de la capacidad reguladora de un

solo estado, es sólo una media verdad. En tal sentido, es importante aclarar que las funciones centrales no sólo implican a las sedes centrales al más alto nivel, sino también a los más altos cargos financieros, jurídicos, contables, gerenciales, ejecutivos y planificadores necesarios para dirigir una organización empresarial que opere en más de un país y, en la actualidad, cada vez con mayor frecuencia, en varios países. Estas funciones centrales tienen lugar, en parte, en la sede central de las sociedades, pero algunas de estas funciones se han especializado y complicado tanto que las sedes centrales tienden cada vez más a contratarlas con empresas especializadas, en lugar de realizarlas en el seno de la propia empresa. Esto ha conducido a la creación de lo que se ha dado en llamar complejo de servicios para sociedades, es decir la red de empresas financieras, jurídicas, contables, publicitarias y de otros servicios que afrontan las dificultades de operar con más de un sistema jurídico nacional, contable, cultura publicitaria, etc., y de hacerlo al paso que tienen lugar rápidas innovaciones en todos los campos” (S. Sassen, 2001:28-29).

Mientras los complejos de economía tradicional, conservan una valoración territorial que tiende a estar articulada con el estado nacional, los complejos empresariales “de punta” y los mercados financieros globales, operan dentro de la lógica del mercado. Bajo esta lógica se presentan cuestiones de control dada la incapacidad actual para regular las transacciones en el ciberespacio. De esta manera, el control global de las actividades de una corporación y las funciones de dirección se realizan en determinados territorios con estructuras de gestión nacionales; pero, al mismo tiempo, las empresas se integran a una red transfronteriza que enlaza las “ciudades globales”, como las denomina S. Sassen (Nueva York, Paris, Ámsterdam, Tokio...).

Los mercados financieros globales representan otro ejemplo de la transformación de la articulación entre la dinámica económica transnacional y un territorio nacional; estos mercados están globalmente integrados. Sin embargo, es importante tener en cuenta que “(...) este mercado bursátil global integrado, que hace posible la circulación de acciones que cotizan en bolsa en todo el mundo en cuestión de segundos, funciona dentro de una red de lugares muy concretos, físicos y estratégicos, es decir, en ciudades pertenecientes a territorios nacionales” (S. Sassen, 2001:31).

Otro ejemplo que muestra el cambio en la interrelación economía global-estado son los cambios e innovaciones jurídicas actuales, las que se caracterizan básicamente por la “desregulación”. “De hecho, la globalización se ha visto acompañada por la creación de nuevas prácticas y reglamentaciones jurídicas y por la expansión y renovación de algunas formas antiguas que eluden los ordenamientos jurídicos nacionales” (S. Sassen, 2001:32). En cuestiones jurídicas, las empresas transnacionales necesitan un anclaje en un estado nacional que garantice los contratos y los derechos de propiedad.

Estos cambios e innovaciones jurídicas se caracterizan por un fuerte proceso de “desregulación”. Para los investigadores en ciencias sociales, desregulación es una de las formas de declinación del Estado. Sin embargo, estos cambios jurídicos contienen un proceso más específico que, junto con la reconfiguración del espacio, producen una transformación fundamental de la soberanía. Según S. Sassen, “la globalización y la desregulación gubernamental no han significado la ausencia de regímenes reguladores e instituciones para la gobernabilidad de las relaciones económicas internacionales” (S. Sassen, 2001:32).

El Estado se halla involucrado en este sistema emergente de gobernabilidad transnacional; aunque se observa una reconfiguración de las funciones del Estado, se comprueban transformaciones que legitiman un nuevo rol en el sistema económico internacional. Este rol es visto como algo que contribuye a la pérdida de soberanía. El capital global ha planteado exigencias a los Estados nacionales, que han respondido con nuevas formas jurídicas o de legalidad. “De manera que la soberanía y el territorio siguen siendo características clave en el sistema internacional. Pero se han visto reconstituidas y, en parte, desplazadas a otros ámbitos institucionales fuera del estado y fuera de la estructura del territorio nacionalizado. Sostengo que la soberanía se ha visto descentralizada y el territorio parcialmente desnacionalizado. Desde una perspectiva, histórica más amplia esto representaría una transformación en la articulación de soberanía y territorio” (S. Sassen, 2001: 45).

Se está produciendo un desdoblamiento de la soberanía, un cambio en su significado tradicional. Cambio parcial, selectivo y, sobre todo, estratégico. La globalización económica ha contribuido a la desnacionalización del territorio nacional, aunque de manera sumamente especializada y funcional a la lógica del capitalismo actual. La soberanía antes concentrada en el Estado nacional, se ha descentralizado para

constituir formas específicas de poder y legitimidad en espacios supraestatales (Unión Europea, Organización Mundial del Comercio, Fondo Monetario Internacional, etc). De este modo, se puede afirmar que la globalización económica desnacionaliza la economía nacional. Sin embargo, mientras ocurre todo esto en el ámbito de lo económico, el Estado conserva una autoridad exclusiva sobre la entrada de extranjeros. Cuando se trata de inmigración y refugiados, el Estado reclama todo su antiguo esplendor; y afirma su derecho soberano a controlar sus fronteras. “(...) cuando se trata de inmigración, existe una diaria necesidad de procesar solicitudes, aceptar, rechazar, conducir a centros de detención, sacar de centros de detención, patrullar en las fronteras, llevar a cabo apresamientos u operaciones de apresamientos frustrados, rescatar embarcaciones que se hunden en alta mar y frente a las costas; en otras palabras, una enorme, inconmensurable multiplicidad de realidades que se despliega en muchos terrenos diferentes, de las fronteras a los juzgados, de las legislaturas a los lugares de trabajo” (S. Sassen, 2001:75). En la problemática de la inmigración se aplica la soberanía nacional. Así, para algunos países centrales, la política de migraciones se ha tornado el eje central de las acciones del Estado.

Problemáticas de Asia  
en el contexto de la  
nueva Geografía del Poder



En el marco de lo señalado en el capítulo anterior, al examinar una problemática espacial, se abordará el proceso de construcción del territorio y de la territorialidad desde un contexto espacio-temporal y geohistórico; se tendrán en cuenta las escalas global, regional, nacional y local en que ocurren la dinámica político-económica, los intereses y los conflictos por el territorio y en el territorio, los procesos de territorialización y desterritorialización y se deberán considerar las tensiones entre las distintas escalas de análisis. Asimismo, será pertinente analizar el problema del desarrollo desigual y sus consecuencias sociales, económicas y políticas.

En Asia, las relaciones de poder se traducen en múltiples conflictos. Este espacio geográfico se caracteriza por la presencia de rivalidades internas y conflictos de origen muy diverso; su alcance, en muchos casos, excede la escala local y regional para transformarse en conflictos de escala global.

Quizás los más antiguos sean los conflictos entre tribus y reinos que se disputaban ríos, puertos, oasis o llanuras. Estas relaciones de cooperación o de exclusión configuran el territorio. La delimitación de los territorios y la fijación de los límites de los estados actuales aún tienen áreas indefinidas; ocasionan reclamos que se manifiestan de diferentes modos y con diversa intensidad.

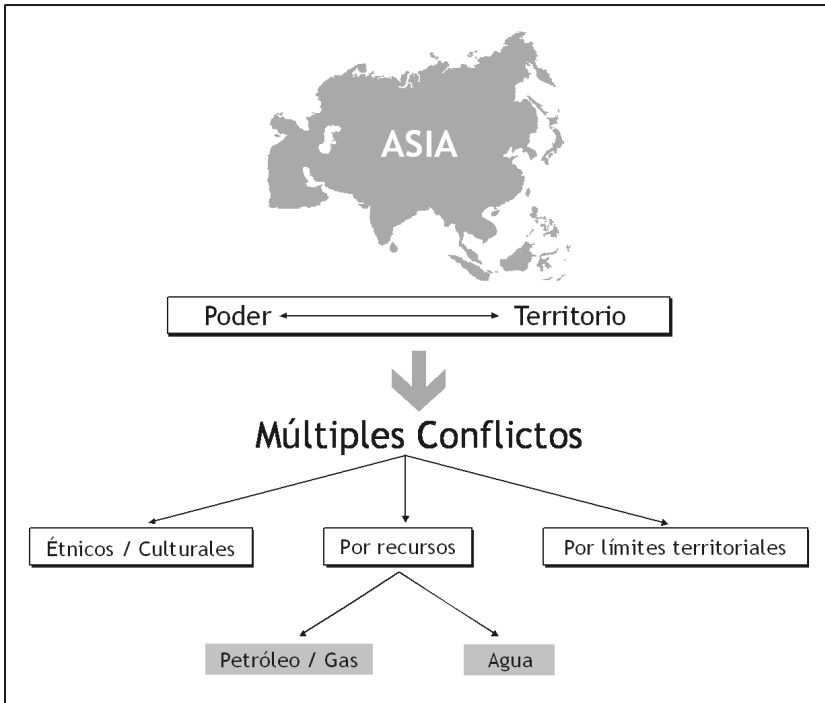
Los recursos naturales, al otorgar poder y riqueza, añaden una nueva dimensión a los antagonismos existentes o crean nuevos antagonismos. Desde el final de la Guerra Fría, se explica la dinámica mundial de las relaciones de poder y el Nuevo Orden Internacional, a partir de la importancia crucial de la competencia por los recursos.

El petróleo constituye el elemento determinante para cubrir la demanda global de energía, constituye en un recurso estratégico. El



petróleo es un recurso crítico que puede impulsar antagonismos; el agua también puede desencadenar reclamos y enfrentamientos en las zonas de abastecimiento escaso. En contraste con su riqueza petrolera, Asia padece dificultades hídricas crecientes.

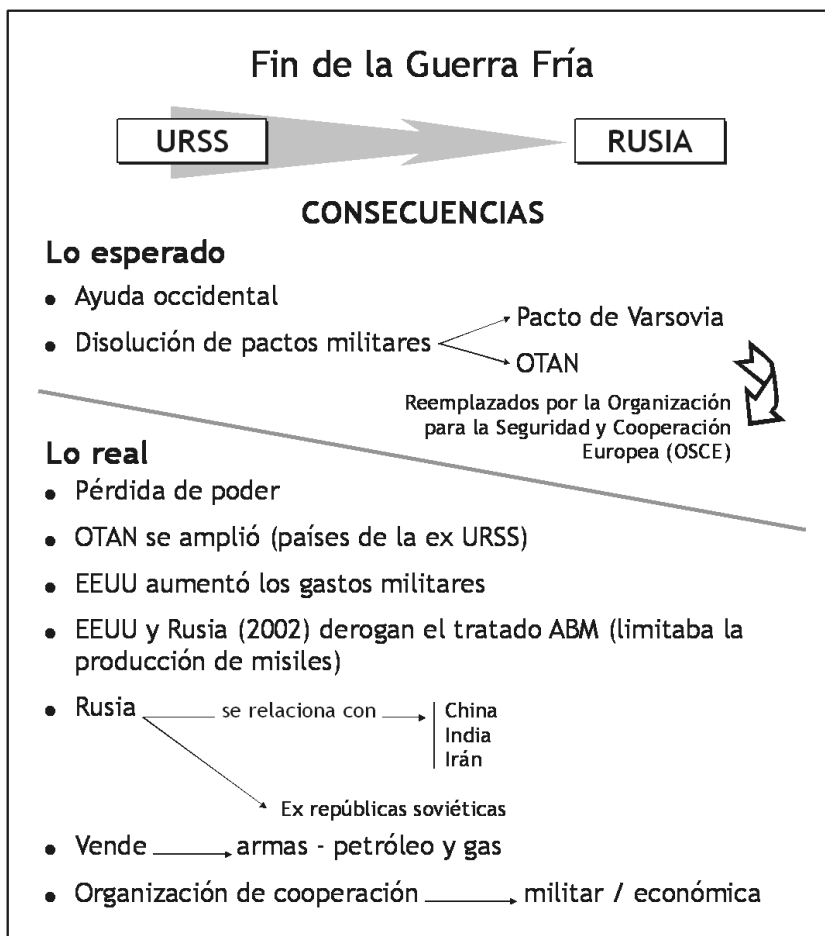
### Esquema N° 2



La desintegración de la Unión de Repúblicas Socialistas Soviéticas (URSS) en 1991 marca el final de la Guerra Fría; constituye un acontecimiento que marca un nuevo reordenamiento territorial en Asia.

La Unión Soviética se desintegró, surgieron quince estados soberanos que fueron reconocidos internacionalmente: Federación Rusa, Ucrania, Bielorrusia, Moldavia, Georgia, Armenia, Azerbaijón, Kazajstán, Turkmenistán, Uzbekistán, Kirguistán, Tayikistán, Lituania, Letonia y Estonia. Otros cinco estados se autoproclamaron independientes pero no recibieron reconocimiento internacional; la República de Dniester, Abjasia, Karabaj, Osetia del Sur y Chechenia. (Medvedev, Roy, 2004:13).

Esquema N° 3



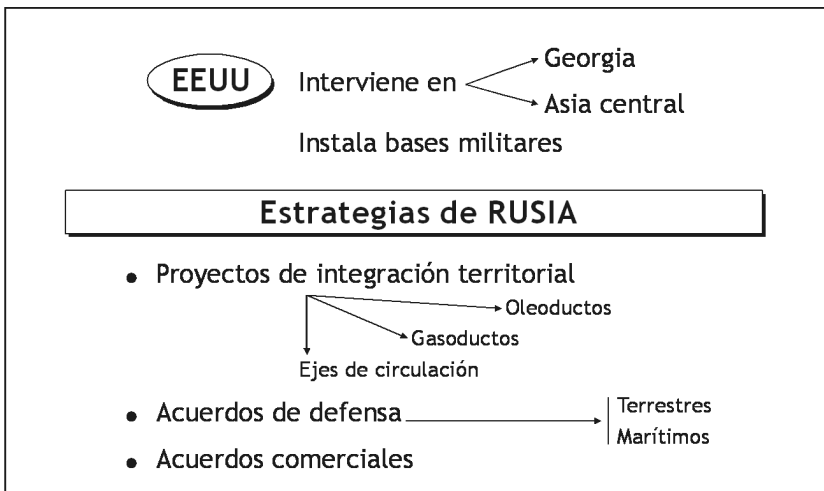
El paso de la URSS dirigida por el Partido Comunista a la Federación Rusa, con instituciones semidemocráticas, fue traumático; en algunos casos, violenta (Cáucaso). Como consecuencia de esta transformación, se esperaba ayuda occidental para reordenar la sociedad y la economía. Al dejar de existir el enfrentamiento político-ideológico este-oeste, era deseable y esperado, la disolución de los pactos militares como el Pacto de Varsovia y la Organización del Atlántico Norte (OTAN).

Sin embargo, la situación real fue la drástica disminución del poder económico y político. Rusia debió resignarse a la incorporación de los países bálticos a la OTAN; los pactos militares seguirían vigentes con renovadas fuerzas.

Estados Unidos aumentó su presencia militar en la zona y particularmente, en las repúblicas del Cáucaso y las de Asia Central, instaló bases militares. Un hecho relevante es la derogación del Tratado ABM (Tratado que limitaba la producción de misiles) en el 2002, tras la firma de un acuerdo entre EEUU y Rusia.

Los problemas de fronteras persisten con China, India, Irán y las ex repúblicas soviéticas. Sin embargo, el comercio de armas y petróleo desde Rusia se impone por encima de las diferencias limítrofes. En estos últimos años, Rusia se ha integrado a organizaciones de cooperación militar y económica con los países de la región.

Esquema N° 4

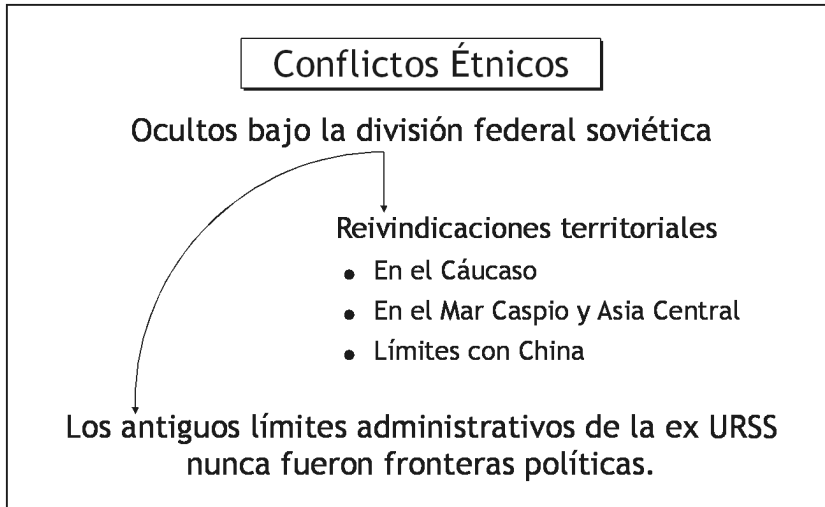


La intervención militar de Estados Unidos en los conflictos de Georgia y Asia Central, así como la instalación de bases militares norteamericanas en la región, exige la puesta en práctica de nuevas estrategias por parte de Rusia. Se han puesto en ejecución diversos proyectos de integración territorial y revalorización económica del espacio, entre ellos la construcción de oleoductos, gasoductos; y, fundamentalmente, la construcción y reordenamiento de ejes de circulación terrestres y marítimos (salida al Mar Negro / salida al Pacífico).

La firma de acuerdos de defensa y acuerdos comerciales con los países asiáticos, constituye una estrategia de puesta en acción por Rusia en la actualidad. Los proyectos estratégicos de integración se enfrentan con las nuevas soberanías nacionales y con el poder de actores externos.

En este entrecruzamiento de fuerzas de poder, no sólo emergen conflictos económicos y políticos; también renacen conflictos étnicos.

**Esquema N° 5**



La independencia de las repúblicas soviéticas alentó disputas territoriales y provocó situaciones de inestabilidad y enfrentamiento entre diversas minorías étnicas. Las antiguas divisiones del territorio eran sólo divisiones administrativas, al desaparecer, dejaron expuestas reivindicaciones secesionistas que llegaron al extremo de enfrentamientos, donde se mezclan factores históricos y territoriales, pero también fuertes desigualdades sociales. La región del Cáucaso muestra la violencia que pueden alcanzar los conflictos étnicos y territoriales.

En la región del Cáucaso se presentan situaciones conflictivas diversas. Lo que está en juego fundamentalmente, en varios estados, es el destino de las minorías étnicas y de las repúblicas autónomas delimitadas por Stalin en la década de 1930. Las necesidades de reconocimiento de los diferentes grupos étnicos aparecen hoy asociadas a la conformación de territorios autónomos. Así, se expanden los reclamos nacionalistas encabezados por numerosos movimientos étnico-políticos que exigen un nuevo territorio: chechenos, osetios y abjazios, georgianos, azeríes, armenios, entre otros. Estas situaciones provocan conflictos armados, éxodo de población. Los grupos de refugiados desplazados desde sus territorios de origen aumentan las tensiones.

Esquema N° 6



La perspectiva de solución parece improbable en el corto plazo, por lo que la tensión define a esta región. Se acrecienta día a día porque éste es un territorio de paso para el transporte de petróleo y gas. La existencia de hidrocarburos transforma a la región en un espacio estratégico donde no solo están en juego las relaciones de poder regionales. La intervención directa de Estados Unidos, la instalación de bases militares y los proyectos de construcción de oleoductos, demuestran un complejo entramado que resulta de difícil solución.

Las reservas de petróleo y gas de la región del Mar Caspio son consideradas como alternativas a las reservas de la región del Golfo Pérsico. A medida que aumente la demanda de energía y se intensifique la lucha por controlar las reservas del Caspio, la región va a experimentar un riesgo creciente de conflicto.

Las proyecciones sobre las reservas de petróleo en la región no están confirmadas; pero se puede afirmar que en esta región se localiza el mayor porcentaje de las reservas mundiales. Al mismo tiempo, Asia Central es el escenario de numerosas reivindicaciones territoriales y superposición de intereses de los estados nacionales.

Esquema N° 7



Como región interior, presenta el problema del transporte del petróleo y gas desde los pozos de producción hasta los mercados. Las decisiones sobre el tendido de grandes oleoductos corresponden a las empresas petroleras que lo hacen en función de sus necesidades, sin embargo, ejercen presión los intereses de los estados involucrados: los estados por cuyo territorio pasan los oleoductos y gasoductos y también, los estados ajenos a la región (EEUU, China, Turquía, India) que intervienen para proyectar el trazado de acuerdo a sus intereses estratégicos.

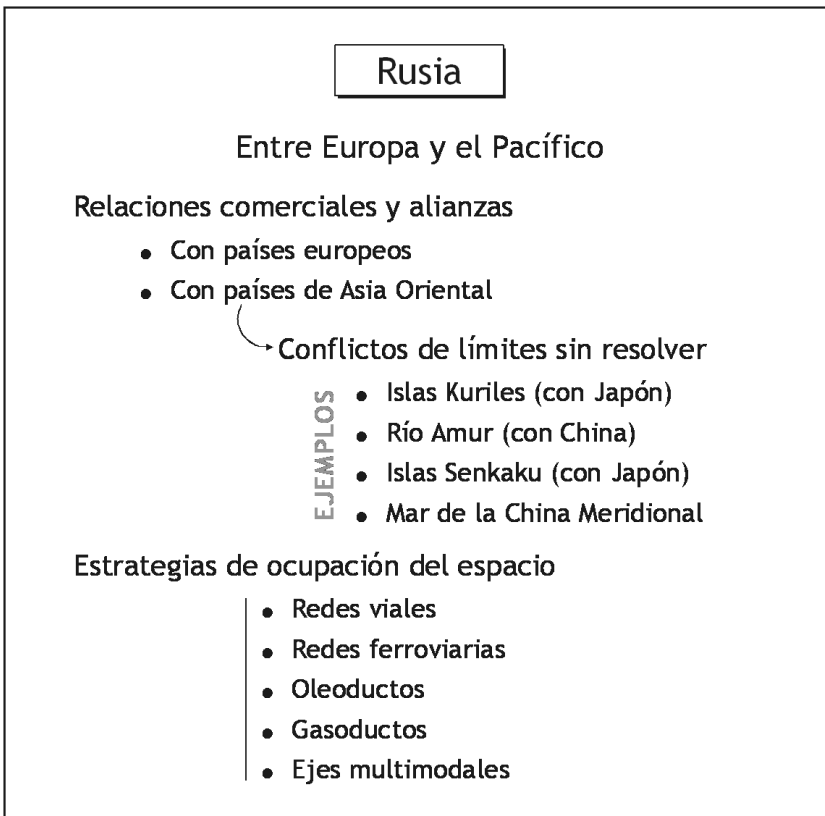
La interacción de los intereses locales y los intereses globales aumenta la tensión sobre esta región, inestable y sumida en una fuerte crisis socioeconómica. La apertura comercial y el ingreso de capitales extranjeros han aumentado las desigualdades económicas.

El resurgimiento del Islam en las nuevas repúblicas de Asia Central y la apertura de relaciones con Irán y Afganistán, constituyen aspectos que aumentan la falta de cohesión de los estados.

También se presenta el problema de la ausencia de un marco legal que establezca la jurisdicción en el Mar Caspio. Los cinco estados

litorales (Azerbaiján, Irán, Kazajstán, Rusia y Turkmenistán) reclaman una división que les otorgue la mayor extensión posible para explotar el subsuelo. Al no estar definida la soberanía sobre las aguas del Caspio, la instalación de plataformas petroleras y el trazado de oleoductos en el mar, generan infinidad de problemas.

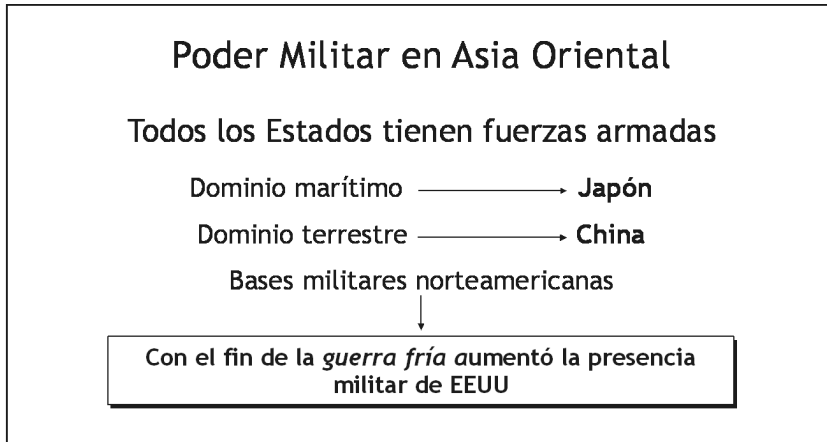
#### Esquema N° 8



En el extenso territorio de Rusia (entre Europa y el Pacífico), la diversidad de problemáticas territoriales impulsa la búsqueda de alternativas para sostener el poder.

Prioridad actual de Rusia, la construcción de redes de transporte representa la estrategia fundamental de ocupar el territorio, así como la firma de acuerdos comerciales con países europeos y asiáticos. Permanecen varios conflictos de límites, sin resolver, con países de Asia Oriental.

Esquema N° 9



Con el derrumbe de la URSS, la Guerra del Golfo, la Guerra de Irak, se modificaron las relaciones de poder en la región. Cada uno de los estados de Asia Oriental aumentó sus fuerzas militares. Rusia y Estados Unidos son las principales proveedoras de armas de la región.

Todos los Estados tienen fuerzas armadas con un número de efectivos muy importante. China cuenta con 2.300.000; Rusia, India y Corea del Norte con 1.000.000; el resto de los estados, más de 100.000. Japón aumentó su dominio marítimo durante la década de 1990, mientras China aumentó su dominio terrestre.

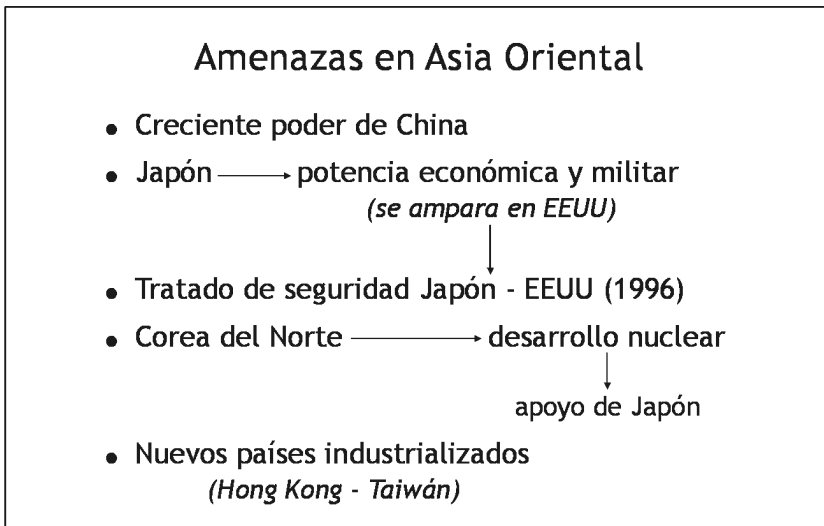
La instalación de bases militares norteamericanas demuestra que las relaciones de poder exceden la región de Asia Oriental. La presencia de EEUU en la región y su apoyo a Japón, impulsan más aún el poder de Japón como potencia económica y política. Para reforzar la alianza EEUU - Japón, se firmó en 1996 un Tratado de Seguridad entre ambos países.

China, estado fuerte y potencia nuclear, preocupa a los demás estados de la región. Al igual que Corea del Norte, ha avanzado en el desarrollo nuclear. Los nuevos países industrializados como Hong Kong y Taiwán comienzan a manifestar en la región un poder creciente.

El crecimiento de China en los últimos años se manifiesta no sólo en el aspecto económico, sino también en su poder político-militar.



Esquema N° 10



Como puede observarse en el Esquema N° 11, el derrumbe de la URSS ha favorecido el acercamiento entre China y Rusia, evidenciado en la firma de diversos acuerdos. La integración de la Organización de Cooperación de Shanghai es un ejemplo de las intenciones de cooperación regional implícitas en la política exterior de China, aunque esta organización tiene un claro interés energético, además de seguridad nacional.

Estados Unidos constituye para China el principal socio comercial y al mismo tiempo, es el país con el que más tensiones ha tenido desde 1989. Desde ese momento, ha realizado ejercicios militares conjuntos con Rusia, su principal proveedor de armamento.

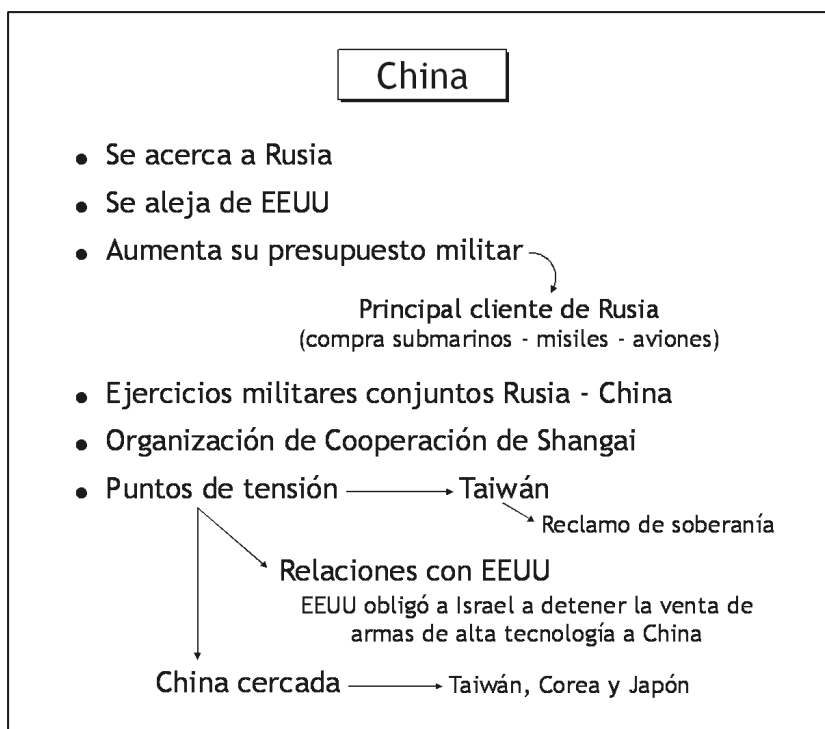
A contramano de la tendencia decreciente a escala mundial, China aumentó su presupuesto militar. Esto se relaciona con los conflictos latentes que suponen la recuperación de Taiwán y la defensa ante la presencia norteamericana en la zona.

La localización de bases norteamericanas en Asia pone de manifiesto la distribución espacial de las relaciones de poder entre China y EEUU, donde se expresa la necesidad de desarrollar el poder terrestre.

La situación en el interior de China también presenta conflictos. Es el país con mayor número de habitantes, lo que constituye un

extraordinario potencial aunque no exento de conflictos étnicos y diferencias religiosas. Particularmente, en regiones fronterizas del Tibet y Mongolia se manifiestan reclamos territoriales.

### Esquema N° 11

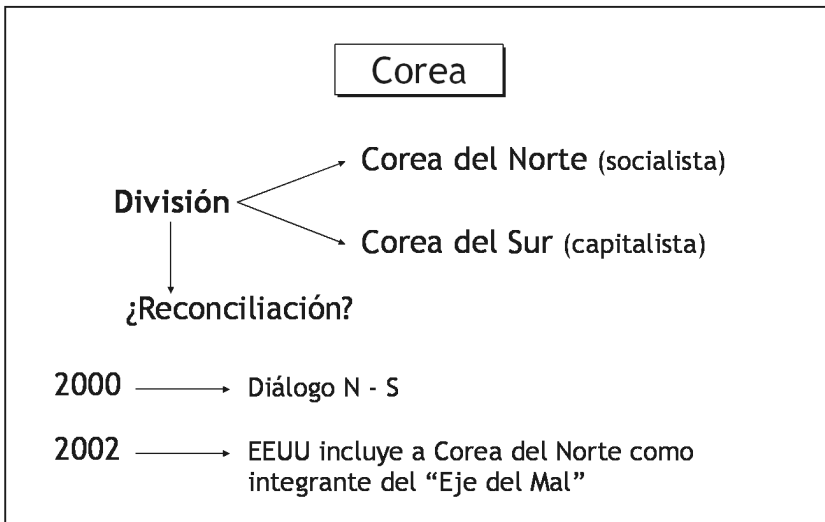


En relación con su población, el eje problemático está centrado en los desequilibrios socioeconómicos que manifiestan un progresivo aumento. También la distribución de la población ofrece contrastes: la mayor parte de la población se concentra en las llanuras orientales, mientras la mitad occidental del país está prácticamente despoblada. Las diferencias socioeconómicas son cada vez más marcadas entre la población rural y la población urbana. Todos estos aspectos en conjunto exaltan los desequilibrios internos y motivan tensiones territoriales. El Esquema N° 12 sintetiza la situación interna de China.

Esquema N° 12



Esquema N° 13

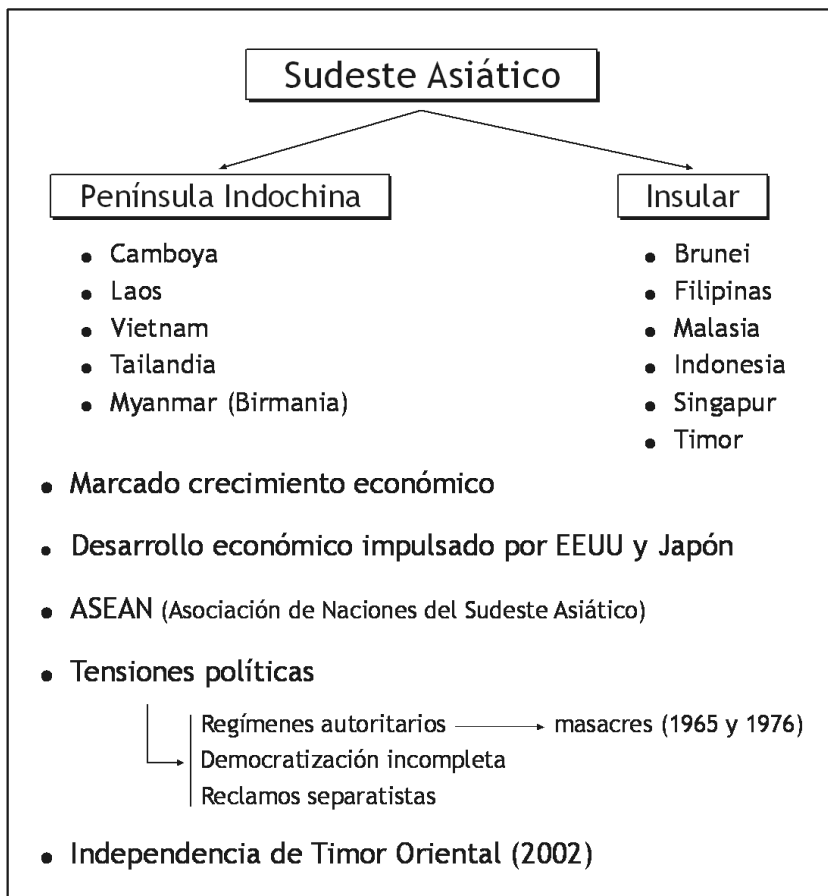


Aunque finalizó la Guerra Fría, en Corea persiste la división del espacio. Al finalizar la Segunda Guerra Mundial, se instalaron en el territorio de la península de Corea dos sistemas antagónicos: comunismo en Corea del Norte y capitalismo en Corea del Sur. La división de las dos Coreas no dejó de profundizarse desde la década de 1960. Si

bien se realizaron importantes avances en pos de la reconciliación, como la Cumbre de Presidentes del año 2000, la división persiste. La inclusión de Corea del Norte en el “eje del mal” después del atentado del 11 de septiembre en Estados Unidos, acentuó estas diferencias.

El desarrollo nuclear de Corea del Norte, un país de población inmersa en la pobreza, es un aspecto criticado al igual que temido. Corea del Sur, ha tenido un crecimiento económico notable; sin embargo, las tensiones sociales no han desaparecido.

Esquema N° 14



El Sudeste Asiático constituye una realidad heterogénea y compleja desde todo punto de vista. El espacio geográfico está constituido por territorios insulares y continentales (Península de Indochina). Se

localizan en esta región países que tienen un fuerte crecimiento económico (Nuevos Países Industrializados - NPI) apoyados por Estados Unidos y Japón, lo que determina una marcada subordinación económica a las demandas de estos países desarrollados. La Asociación del Sudeste Asiático (ASEAN) constituye una organización de cooperación que tiene por objetivos fortalecer los lazos económicos y políticos de los países de la región.

Es una región que ofrece energéticos. El Mar de la China Meridional, importante históricamente para el comercio por vía marítima, presenta en el subsuelo yacimientos de petróleo y gas. Hay reclamos de soberanía de los países litorales, con litigios sin resolver, porque no se han acordado los límites marítimos. Los estados litorales están dispuestos a utilizar las armas para defender sus intereses estratégicos. El estrecho de Malaca, ruta marítima esencial para el transporte de petróleo desde el Golfo Pérsico a Japón, es, por lo tanto, un punto estratégico vulnerable.

Existen tensiones y conflictos de orden político con consecuencias sociales y económicas. Esta región se caracteriza por la presencia de gobiernos autoritarios y democracias débiles. Hay reclamos territoriales de autonomía; por ejemplo la independencia de Timor Oriental (2002).

Como puede observarse en el Esquema N° 15, la situación en India también es compleja y diversa. Se presentan reivindicaciones étnicas y religiosas en medio de una creciente desigualdad socio-económica. El proceso de modernización de la economía llevado a cabo en las últimas décadas ha provocado graves desajustes sociales y económicos en el territorio, tanto en los espacios urbanos como en los espacios rurales.

En 1998 se produce un cambio relevante en la política hindú: asume el gobierno el representante del Partido Bharatiya Janata, con el objetivo de reformular la identidad del estado sobre la base del hinduismo. Provoca la reacción de otras religiones; especialmente, de los musulmanes. A partir de esta situación, en los últimos años, se agravaron los conflictos étnicos y religiosos subyacentes en el territorio. En Cachemira, Pradesh y Sri Lanka emergieron con mayor fuerza las tensiones existentes.

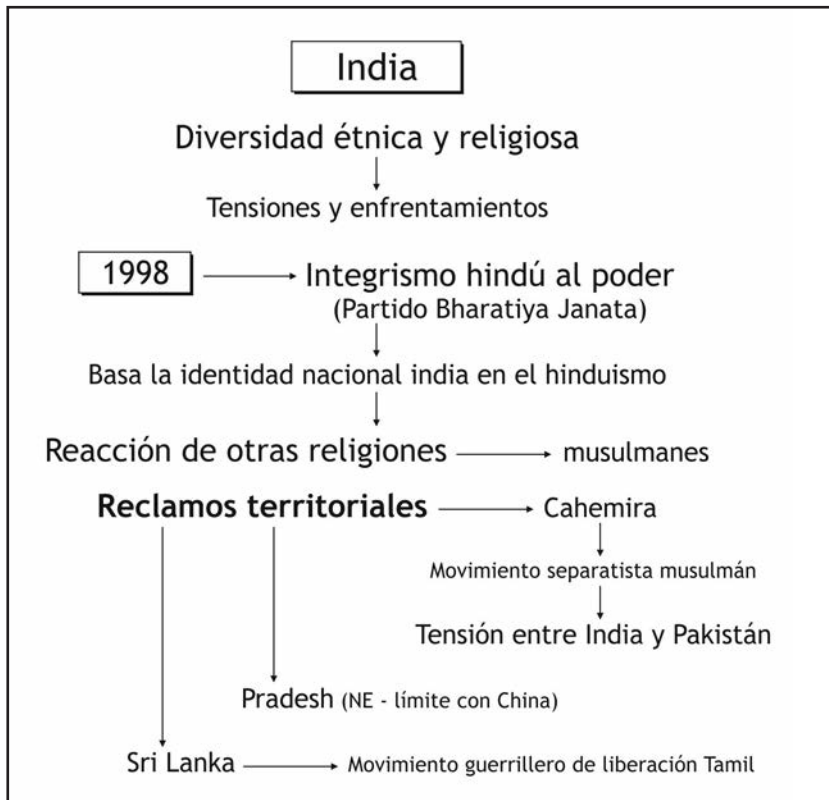
Cachemira sostiene un largo conflicto que surge de la puja entre Pakistán y la India. Es un territorio ocupado por fuerzas militares de ambos países. India tiene por objetivo transformar la actual línea de control en una frontera e instaurar una administración estatal perma-

nente. Pakistán se opone a estos planes. China interviene en este conflicto pues reclama soberanía territorial en la zona de Aksal Chin, territorio reivindicado por India desde 1962. La soberanía territorial entre China e India también está en conflicto en el extremo noreste, donde el territorio indio de Pradesh es reclamado por China.

En Sri Lanka, el movimiento de los Tigres de Liberación de Eelam Tamil (TLET) lleva adelante una lucha armada para independizar el grupo tamil hindú del resto de la sociedad (cingalesa y budista). En el año 2002 se iniciaron negociaciones de paz, pero aún queda mucho por hacer para solucionar el conflicto.

India es una potencia nuclear desde fines de la década de 1990. Su espacio estratégico se expande en el Sur de Asia, al tiempo que se percibe el antagonismo entre India y China en las relaciones de poder regionales.

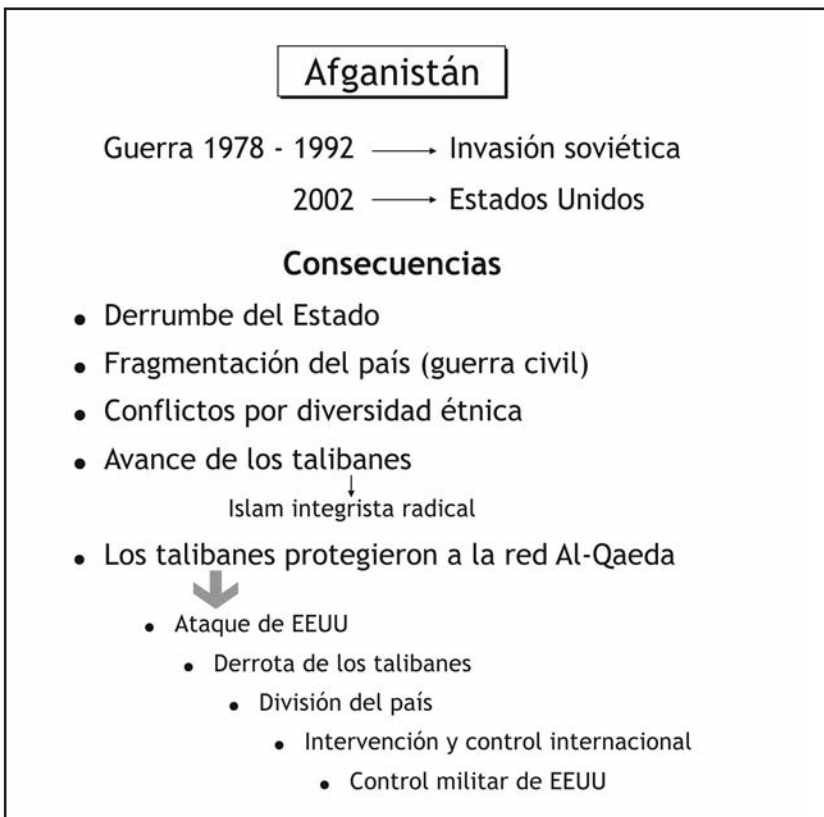
Esquema N° 15



Afganistán es un territorio desgarrado por las guerras derivadas de las relaciones de poder de estados como Rusia y Estados Unidos. Las consecuencias de tantos años de conflictos armados se manifiestan en la desintegración de las instituciones del Estado y la fragmentación del país. También resultan importantes en este espacio los conflictos étnicos y la pobreza, variables que impiden la reorganización del territorio.

Esta situación ha favorecido el avance de los talibanes (Islam integrista radical) relacionados con la red Al-Qaeda. Desde la intervención militar de EEUU, la situación interna del país está controlada pero perduran la fragmentación y los conflictos.

Esquema N° 16



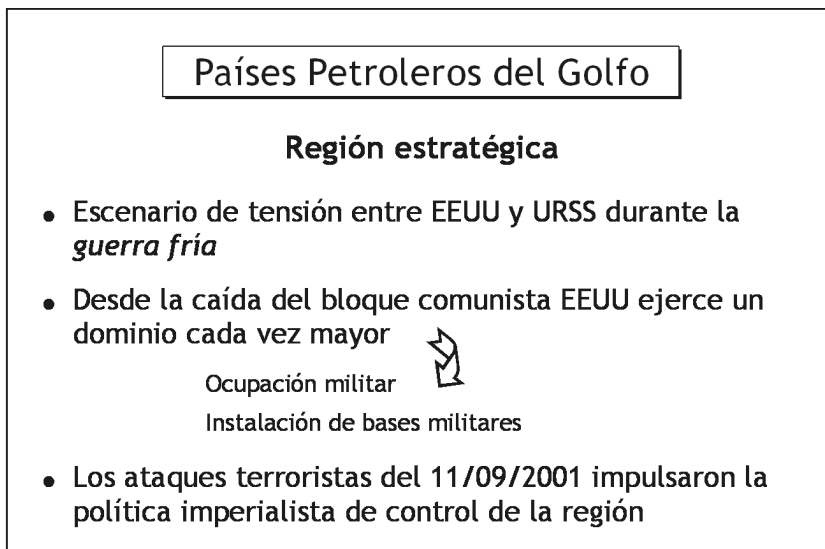
Los países petroleros del Golfo Pérsico constituyen el escenario más probable de conflictos en este siglo, debido a su característica de región estratégica. Los valiosos recursos energéticos, las rivalidades de

poder, las divisiones religiosas, los conflictos étnicos y las desigualdades socio-económicas están presentes en un mismo espacio geográfico. Esta región, principal productora de petróleo, además constituye una de las mayores reservas a escala mundial.

Cinco países de la región (Arabia Saudí, Irak, Emiratos Árabes Unidos, Kuwait e Irán) concentran el 66% de las reservas mundiales de petróleo. Esta elevada concentración a escala mundial es un hecho significativo, desde el punto de vista de la seguridad energética mundial. Región donde los países enfrentan dificultades políticas, sociales y económicas, la estabilidad parece un objetivo inalcanzable. Durante el siglo XX, las potencias occidentales trataron, con distinto grado de éxito, ocupar posiciones en la región. En este proceso, también buscaron aliados y socios, en quienes fuese posible confiar para mantener el orden y permitir que el petróleo y el gas continuaran fluyendo hacia los países más desarrollados y las armas recorrieran el camino inverso.

Con la caída de la URSS, la hegemonía estadounidense aumentó considerablemente. A partir de los ataques terroristas del 11/9/2001, Estados Unidos, que ya tenía bases militares en la Península Arábiga y en Turquía, optimizó su presencia en la región y su perímetro, al instalar bases militares.

#### Esquema N° 17

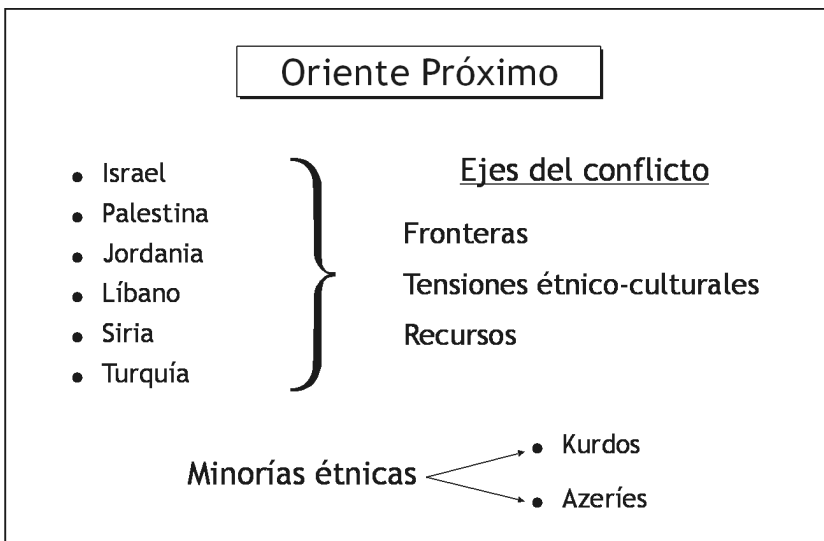




El petróleo no sólo suministra energía para los transportes y la industria, también alimenta el poder militar y la geopolítica internacional. El petróleo dejó de ser un bien que se comercializa en razón del equilibrio tradicional de la oferta y la demanda. Define las relaciones de poder en los territorios que tienen recursos energéticos.

La dependencia creciente del mundo desarrollado con respecto a las fuentes de energía del Golfo Pérsico tenderá a exacerbar los conflictos existentes y crear nuevos. En cualquier tipo de conflicto futuro, no estará ausente la presencia de Estados Unidos, pues ha asumido la responsabilidad de mantener la estabilidad en la región del Golfo. Esta determinación permite deducir cuáles serán las relaciones de poder que se desplegarán en la región.

#### Esquema N° 18



Oriente Próximo es encrucijada de tres continentes; lugar de paso, cuna de la escritura, de civilizaciones milenarias y de tres grandes religiones. El proceso histórico de construcción del territorio tiene relevancia al momento de analizar la realidad actual. Constituye una región de múltiples conflictos donde no están ausentes las tensiones étnico-religiosas, la existencia de fronteras inestables, incluso no definidas, y la presencia de recursos estratégicos.

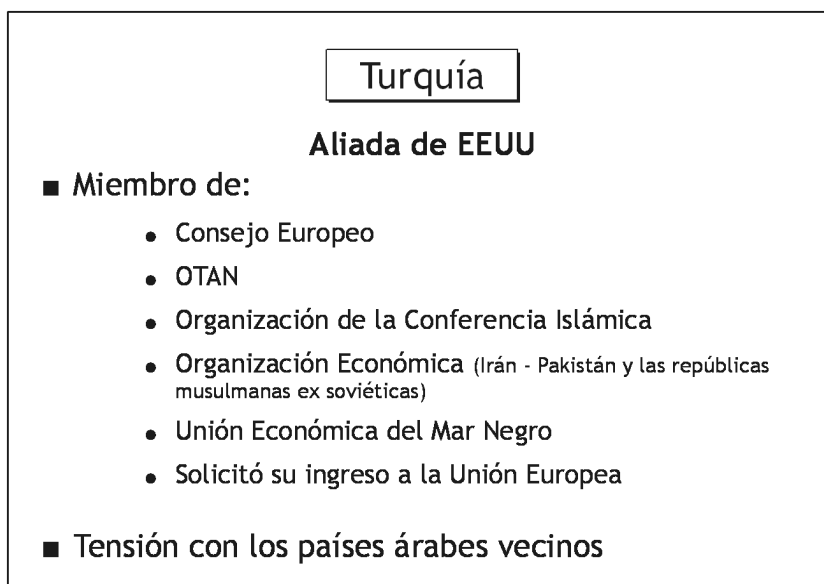
El conflicto Israel-Palestina identifica esta región, pero no es el único. La “hoja de ruta” (Plan de Paz-2003) apoyada por Estados Unidos, Naciones Unidas, Unión Europea y Rusia, diseñada para poner fin a la violencia y preparar en forma progresiva la creación del estado palestino, se vio interrumpida por no cumplirse con lo establecido en los acuerdos. Constituye un conflicto sin resolver, donde los actos de violencia se manifiestan en forma periódica.

La situación de las minorías étnicas también origina tensiones y conflictos. Entre otros, es el caso del pueblo Kurdo; una nación dispersa en distintos países de la región (Turquía, Irak e Irán), no ha logrado que sus reivindicaciones confluyan en la formación de un Estado.

Las desigualdades socio-económicas y la fragmentación constituyen otra variable de análisis, así como la escasez de agua y las tensiones que esta situación provoca. Las cuencas del Jordán y del Eufrates-Trigris, son motivo de tensiones y conflictos entre los países que las comparten.

La posición geográfica de Turquía puede ser el punto de partida para interpretar el rol que cumple este territorio a escala local, regional y global.

#### Esquema N° 19



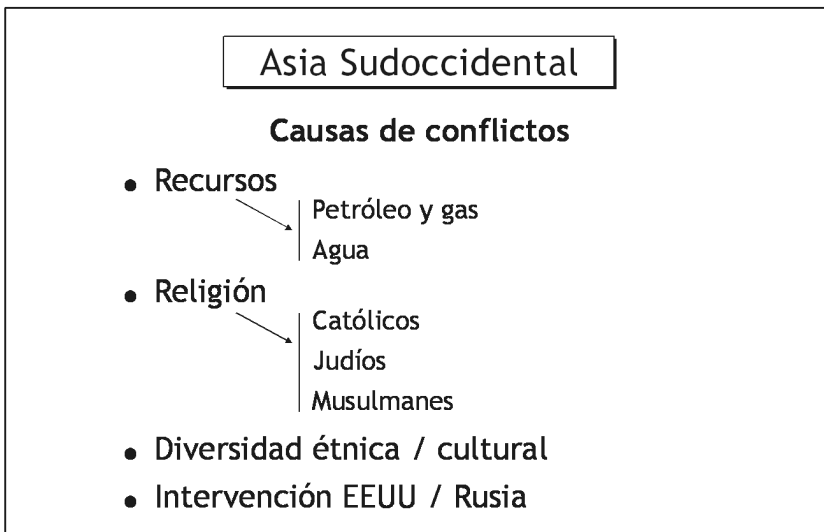
Turquía, al ocupar una posición geográfica particular entre Europa y Asia, adquiere una importancia estratégica y geopolítica clave. El proceso de reformas internas es acelerado con el objetivo de lograr el ingreso a la Unión Europea (UE), postergado en la última ampliación. Estados Unidos y Turquía han sido aliados históricamente. Esto, sumado al hecho de su pertenencia a la OTAN (Organización del Tratado del Atlántico Norte), explica por qué su ubicación geográfica es una posición geopolítica y geoestratégica.

La evolución futura de sus planes de ingreso a la UE y sus alianzas regionales implicará el desarrollo de determinadas relaciones de poder territorial que exceden las fronteras del estado e, incluso, van más allá de la región.

En el análisis de un conjunto regional más amplio que puede denominarse Asia Sudoccidental (Próximo Oriente, Medio Oriente, Cáucaso y parte de la región del Caspio), hay una convergencia de diversas causas de conflictos.

La presencia de recursos estratégicos como petróleo y gas o recursos escasos, como el agua, originan tensiones y luchas de poder que se traducen en el territorio. Mientras el agua, el petróleo y el gas despiertan fuerzas de poder y competencia, otros conflictos se desarrollan y entrecruzan en esta región: tensiones religiosas, étnicas y culturales.

#### Esquema N° 20



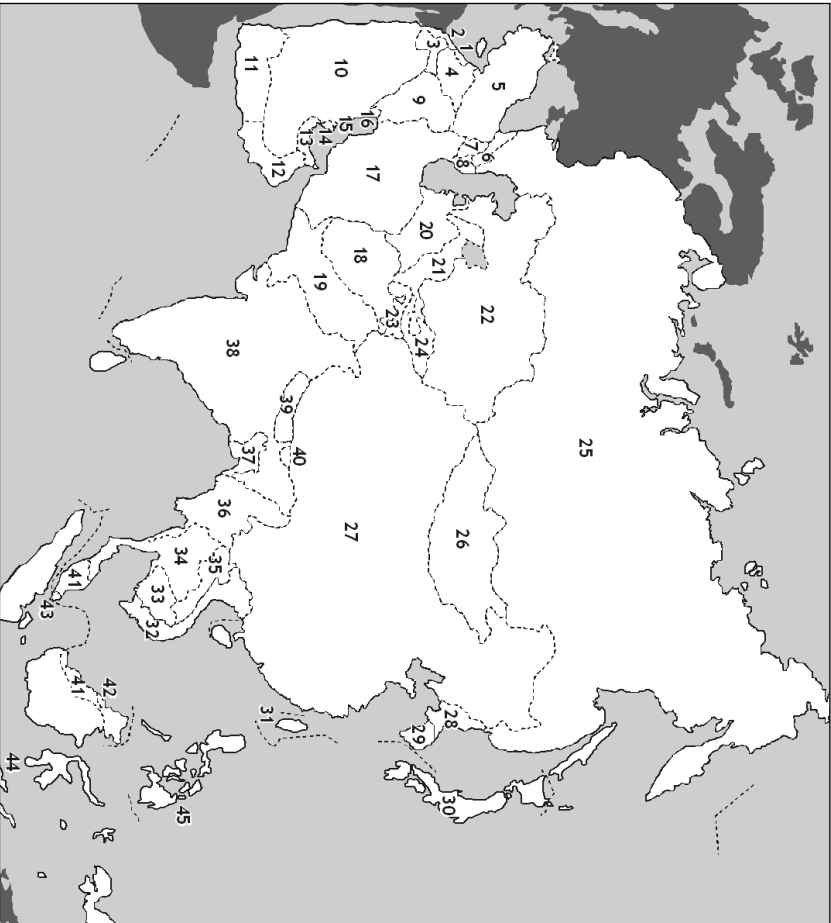
Desde el final de la Guerra Fría, no puede explicarse la dinámica de relaciones del poder mundial, sin admitir la importancia crucial de los recursos energéticos: desde esta perspectiva se comprende el rol estratégico de Asia Sudoccidental a escala global. La mayor concentración de yacimientos de petróleo y gas del mundo se encuentra en esta región (Cáucaso, Caspio, Medio Oriente). Esta elevada concentración de las reservas indica que la disponibilidad de petróleo a escala mundial está estrechamente ligada a los acontecimientos políticos, económicos y sociales que sucedan en un reducido número de países del mundo árabe-islámico.

Cada uno de los escenarios de conflicto apenas desarrollados en las páginas anteriores, desde el Mar Negro hasta el Mediterráneo Oriental en un recorrido imaginario sobre el mapa de Asia siguiendo el sentido de las agujas del reloj, tiene sus características específicas; pero, de ningún modo, pueden analizarse como problemáticas territoriales aisladas. En el mundo actual las reivindicaciones territoriales, las tensiones o las guerras no son hechos aislados: forman parte del sistema económico y geopolítico global, cada vez más interconectado.

## MAPA DE ASIA

### Referencias

- 1.- Líbano
- 2.- Israel
- 3.- Jordania
- 4.- Siria
- 5.- Turquía
- 6.- Armenia
- 7.- Georgia
- 8.- Azerbaiyán
- 9.- Irán
- 10.- Arabia Saudí
- 11.- Yemen
- 12.- Omán
- 13.- Emiratos Árabes Unidos
- 14.- Qatar
- 15.- Bahrein
- 16.- Kuwait
- 17.- Irán
- 18.- Afganistán
- 19.- Pakistán
- 20.- Turkmenistán
- 21.- Uzbekistán
- 22.- Kazajistán
- 23.- Tayikistán
- 24.- Kirguistán
- 25.- Rusia



- 26.- Mongolia
- 27.- China
- 28.- Corea del Norte
- 29.- Corea del Sur
- 30.- Japón
- 31.- Taiwán
- 32.- Vietnam
- 33.- Camboya
- 34.- Tailandia
- 35.- Laos
- 36.- Birmania (Myanmar)
- 37.- Bangladesh
- 38.- India
- 39.- Nepal
- 40.- Bhután
- 41.- Federación de Malasia
- 42.- Brunei
- 43.- Singapur
- 44.- Indonesia
- 45.- Filipinas

Mapa: Elaboración propia en base a diversas fuentes.



## Segunda Parte

# ¿Cómo analizar y comprender las múltiples problemáticas que se presentan en el territorio?

## Recursos didácticos

*“Hablar de territorios contemporáneos es referirse, entonces, a conjuntos complejos y múltiples que requieren para su comprensión que los alumnos articulen procesos mundiales y locales, urbanos y rurales, de homogeneidad y heterogeneidad, de concentración y dispersión, de exclusión e inclusión.”*

**RAQUEL GUREVICH** (2005): “Sociedades y territorios en tiempos contemporáneos. Una introducción a la enseñanza de la Geografía”, FCE, Bs. As., pág. 85.



## Metodología de trabajo

Dos herramientas básicas:  
cartografía y estadísticas





### Propuesta didáctica

La metodología de abordaje geográfico que se propone para trabajar en Problemática del Mundo II trata de explicar las transformaciones en el mundo del siglo XXI. Esta realidad se presenta compleja, múltiple, contradictoria; se convierte en situaciones problemáticas, protagonistas de la organización de los territorios. Problemas generales o locales, relacionados con los procesos de globalización económica y de configuración de un mundo polarizado y diverso, en el que predomina la uniformidad de los procesos de implantación y desarrollo del capitalismo mundial.

Esta geografía se encuentra enmarcada dentro de la línea crítica. Pone en el centro de interés a la sociedad, los sujetos que la integran y sus problemas, para definir así la naturaleza social de la ciencia. Esta perspectiva propone una mirada integradora, global; incorpora en su análisis la multicausalidad y las múltiples racionalidades. Desde esta mirada, la historia no se puede eludir en el análisis espacial, ya que sus aportes permiten entender la realidad para luego poder operar sobre ella.

La geografía, junto a otras ciencias sociales, tiene como objetivo, analizar, interpretar y pensar de manera crítica el mundo social. Le cabe a ella la tarea de comprender cómo se articulan la naturaleza y la sociedad a través de la historia.

El espacio “es un conjunto de cosas y relaciones juntas” (M. Santos, 1988). Está formado por dos componentes que se integran continuamente: un conjunto de elementos naturales, más o menos modificados por la acción humana, y un conjunto de relaciones sociales, que definen una sociedad en un momento dado.

“Las distintas combinaciones sobre el territorio de los elementos naturales y artificiales dan como resultado determinadas configuracio-

nes espaciales. En cada momento histórico varía el arreglo de los objetos sobre el territorio, y son las condiciones económicas, sociales, culturales y políticas las que en cada momento histórico le dan significados distintos. Como esas condiciones se hallan en perpetuo cambio, el espacio también se transforma a ese ritmo, y los cambios cuantitativos y/o cualitativos que sufre van marcando las especializaciones de cada uno de los lugares” (R. Gurevich 1995).

Naturaleza y sociedad se articulan permanentemente; ésta valora e interviene sobre los elementos de la naturaleza, se apropia de ellos y, con cierta intencionalidad, los utiliza.

La concepción de la geografía como una disciplina o ciencia social, dice Ortega Valcárcel, representa la única posibilidad de futuro para este campo de conocimiento. Y agrega “El carácter de ciencia social no se deriva, sin embargo, de una reducción del foco geográfico a los aspectos tradicionales de la denominada geografía humana. El carácter de ciencia social surge de una doble exigencia: la que impone la naturaleza del espacio social que estudia la geografía, y la que deriva del objetivo de una disciplina moderna, capaz de responder a las necesidades de la sociedad contemporánea” (Ortega Valcárcel 2000).

En estas nuevas perspectivas de la ciencia, el método etnográfico se transforma en herramienta útil para poder concretar investigaciones geográficas. Desde esta geografía social, se pretende comprender los fenómenos sociales, desde la perspectiva de los actores o sujetos que participan de ellos.

“Adoptar un enfoque etnográfico es elaborar una representación coherente de lo que piensan y dicen los nativos, de modo que esa descripción no es ni el mundo de los nativos, ni cómo es el mundo para ellos, sino una conclusión interpretativa que elabora el investigador” (Jacobson 1941: 4-7 en Guber R. 2001). Las investigaciones etnográficas constituyen la interpretación sobre lo que el investigador vio y escuchó. En este tipo de enfoque, el rol del sujeto investigador adquiere relevancia, status inexistente en períodos anteriores de la geografía. El investigador se convierte en un mediador entre la teoría y la investigación, con el objeto favorecer el conocimiento del mundo.

El investigador social se propone dar a conocer una cultura a quienes no forman parte de ella, a través de su participación y exposi-

ción a la misma. De este modo, mediante la observación directa o entrevistas intenta reconstruir e interpretar la realidad social de la que es parte el entrevistado o el grupo objeto de análisis.

“Como cada persona es sujeto y actor en la compleja cadena de las relaciones sociales (...). Desde un punto de vista analítico, cada historia de vida puede ser considerada un verdadero testimonio de la sociedad en que se desarrolló” (Saltalamacchia, H. 1992. P.157).

Luego de lo expuesto en las páginas precedentes, la producción geográfica, en el ámbito de la teoría y de la práctica presenta una diversidad de enfoques, campos y concepciones que conviven bajo la denominación de geografía. Lo que llamamos geografía seguirá siendo un variado y disperso conjunto de disciplinas, más unidas en la tradición del discurso que en su fundamento teórico y en su práctica real. El problema o cuestión de la unidad de la ciencia, descubre la dificultad para constituir un saber coherente sobre el espacio y deja ver el riesgo de la desaparición de la geografía como campo de conocimiento. La diversidad de filosofías y de concepciones de la geografía, de ideologías respecto de la disciplina, complejizan el planteamiento de la unidad.

Aún persiste la dicotomía entre geografía física y humana, y por consiguiente las divergencias entre los geógrafos que las representan. Y también a quienes pretenden hacer de la geografía una ciencia, con un marco teórico consistente, y los que propugnan para la geografía la categoría de saber cultural.

Persistentes esfuerzos para encontrar una alternativa que proporcione ese marco unitario, han llevado a la recuperación de conceptos como lugar, paisaje, región. Los trabajos de las últimas décadas, propugnan una geografía que permita dar cabida a la multiplicidad. Una reivindicación de la geografía como arte, como cultura, presentada como geografía humanista. Esta nueva postura de la ciencia se basa en una doble tradición: el rechazo de la racionalidad, y una alternativa vinculada con el sentimiento y la vivencia del sujeto respecto del espacio. De este modo, la geografía, se está convirtiendo en una corriente de pensamiento, reivindicadora del idealismo, vincula con la consideración de la geografía como un arte, como un punto de vista entre otros.

Estas tendencias se corresponden con una geografía humanista o cultural; toma como referencia al hombre; al sujeto, centro de reflexión geográfica. Tienen como soporte filosófico al existencialismo y la feno-

menología. Está abierta a lo psicológico, a lo antropológico, al mundo de la percepción individual y colectiva. Entendida así, la geografía adquiere una dimensión antropológica; se identifica con la práctica espacial humana, con la cultura del espacio.

No se podría considerar a la geografía una ciencia social sin que ella aborde el problema de la subjetividad y de los valores. Las aproximaciones culturales actuales suponen una mutación muy profunda de la geografía. Esta se interesa por la forma como el espacio es socializado y humanizado; indaga la formación de las identidades y las territorialidades; se interroga también sobre la parte de ensueño en la construcción de lo real.

### **Metodología de trabajo**

Se propone una metodología, para desarrollar los trabajos prácticos, de tipo interactiva. Consiste en el predominio de la actividad por parte de los alumnos, quienes reelaboran los conocimientos por medio de la interacción con sus compañeros y con el docente. Éste asume un rol de coordinador de las tareas. En primer lugar organiza el material, selecciona contenidos y bibliografía, planifica actividades y luego las coordina, como moderador en los debates o puestas en común.

La interacción proporciona un marco de actuación basado en la reconstrucción social de los conocimientos a través de situaciones didácticas; éstas favorecen la verbalización y la explicitación de ideas y conocimientos que, mediante el contraste, se modifican y reelaboran.

En la presente propuesta se incorporan artículos escritos por periodistas o universitarios que analizan diferentes situaciones reales, cartografía y estadísticas, así como textos de distinto tipo (novelas, crónicas, memorias). Se presentan diversos ejemplos para estudiar una determinada situación, definir problemas, elaborar conclusiones sobre las probables acciones a emprender; permite contrastar ideas, justificarlas, defenderlas y reelaborarlas con los aportes del grupo.

En el desarrollo de todas las clases teórico-prácticas se tendrán en cuenta las ideas previas de los alumnos y se trabajará a partir de ellas. El rastreo de ideas previas y la recurrencia son dos principios didácticos que deben estar presentes en esta materia, esto favorece la interrelación de conceptos y contenidos tratados en otras cátedras.

## El uso de cartografía

Los mapas -documentos geográficos básicos- permiten informarnos de las características del territorio para determinar la posición absoluta de cada variable de análisis, e identificar la distribución o localización de fenómenos en estudio. “Pero, además, no son sólo útiles para informarnos sobre el estado del territorio. También son imprescindibles para facilitar la comunicación de los resultados de la investigación geográfica. Los mapas, en especial, son el instrumento privilegiado para informar al lector del trabajo sobre las relaciones descubiertas entre distribuciones geográficas. El estudiante de Geografía debería percatarse de esa ambivalencia de los mapas. Por un lado, como fuente de información de territorios de los que normalmente no podrá experimentar un conocimiento directo, ya sea por extensión o lejanía, y para obtener la localización de aquellos rasgos intangibles que no pueden observarse directamente. Por otro, como expresión de la descripción del territorio” (Pau Alegre i Nadal, en Moreno Jiménez y Marrón Gaité, 1996: 297).

También se analiza a través de mapas, el proceso de construcción de un territorio. La organización de una secuencia cartográfica que muestre evolución espacio-temporal de la unidad espacial en estudio se puede construir a partir de la búsqueda y selección de una serie de mapas históricos. Una sucesión de mapas de estas características puede complementarse con la elaboración de una cronología de los acontecimientos más significativos acaecidos en el espacio en estudio.

### Ejemplo 1:

Se presenta una secuencia cronológica que permite analizar la evolución del territorio de Israel. La lectura e interpretación de esta cronología debe complementarse con la observación y análisis de la cartografía que se indica al final de este apartado.

#### **Israel: la construcción de un Estado\***

1897 - Comienzan las acciones del Movimiento Sionista, fundado por Theodor Herzl

---

\* Nota de la cátedra: esta cronología es factible de ampliarse y/o modificarse.

- 1914-1918 - **Primera Guerra Mundial.**- El Movimiento Sionista toma mayor significación, especialmente en Reino Unido.
- 1917 - Declaración de Balfour. El gobierno de Reino Unido considera favorable la instalación en Palestina de un hogar para el pueblo judío.  
La Liga de Naciones (antecesora de las Naciones Unidas) establece que Reino Unido debía administrar este territorio para favorecer la construcción del estado de Israel.  
Reino Unido trató de mantener el equilibrio entre los intereses y demandas de la comunidad judía y los intereses de la población árabe (palestinos).
- 1939-1945 - **Segunda Guerra Mundial.**- Se consolida la formación del Estado de Israel ante los millones de judíos asesinados por la persecución nazi en Europa. Los líderes sionistas encontraron apoyo en todos los gobiernos del mundo.  
Reino Unido se retira de Palestina.
- 1947 - Naciones Unidas establece la partición de Palestina en dos estados: uno judío y otro árabe. Jerusalén: zona internacional bajo jurisdicción de la ONU. Guerra civil encabezada por los árabes de la región. Se transforma en un conflicto internacional (Guerra Árabe-Israelí).
- 1948 - Israel declara su independencia
- 1949 - Israel vence a los árabes. Los palestinos se desplazan a la Franja de Gaza y al territorio occidental. El estado palestino desaparece. Inestabilidad permanente.  
Enfrentamiento con el nacionalismo árabe. El apoyo de EEUU implicaba la presencia del poder norteamericano en plena Guerra Fría.
- 1956 - **Segunda Guerra Árabe-Israelí.**- Guerra en Canal de Suez y en la Península de Sinaí. Crece el nacionalismo árabe.
- 1967 - Guerra de los Seis Días. Israel triunfa y aumenta cuatro veces su territorio respecto a 1949. Ocupó territorios palestinos y la Península de Sinaí.  
La OLP (Organización de Liberación de Palestina) se pone al frente de la lucha y desde los campos de refu-

- giados fronterizos produce ataques terroristas sobre Israel.
- 1973 - **Guerra de Yom Kipur.**- Egipto y Siria (apoyados por URSS) atacan Israel y recuperan sus territorios. Acuerdos de Camp David (EEUU). Israel se retira de la Península de Sinaí. La OLP acrecienta sus ataques terroristas desde el sur de Líbano.
- 1982 - Israel ocupa el Líbano. Se retira en 1985.
- 1988 - La OLP reconoce el Estado de Israel.
- 1991 - **Guerra del Golfo.**- Mayor presencia de EEUU en la región.
- 1993 - Acuerdos de paz denominados ACUERDOS DE OSLO. Israel acepta la creación de la Autonomía Palestina en Jericó, Franja de Gaza y Cisjordania. Se reconoce a la OLP como organización representativa del pueblo palestino. Israel se compromete a resolver las cuestiones de límites pendientes. Se establecen gobiernos provisionales en los territorios en conflicto. Se acrecienta la acción terrorista de HAMAS.
- 1994 - **Acuerdos de El Cairo.**- La Autonomía Palestina es limitada a la Franja de Gaza.
- 1995 - **Acuerdos de Taba** (también denominados OSLO 2). Autonomía de la Franja de Gaza, Jericó y Cisjordania. Reconocimiento de la Autoridad Nacional Palestina (ANP). Se divide en tres Zonas de Control transitorias hasta el retiro definitivo de Israel de los territorios de Palestina.
- 2000 - Rebelión palestina. Segunda INTIFADA. Cumbre de Camp David (EEUU).
- 2001-2002 - Reocupación israelí de los territorios. Colonización agrícola. Construcción de infraestructura: “operación muralla”.
- 2002 - Cumbre árabe en Beirut. Proceso de normalización y retiro de tropas que Israel no aceptó.
- 2003 - **Hoja de Ruta** (propuesta por EEUU-Rusia-UE-ONU). Plan de creación de Estado Palestino en tres fases. Fracaso de las propuestas.



2003-2005 - Inestabilidad, ataques terroristas. Sin resolución del conflicto.

Población civil afectada. Desplazamientos de población, refugiados.

Para realizar un análisis más exhaustivo de este conflicto, se sugiere incorporar a la secuencia cronológica la observación e interpretación de cartográfica específica. Se recomienda la siguiente bibliografía:

CHALIAND, G. (2004): *Atlas del Nuevo Orden Mundial*, Paidós, Barcelona. Páginas 77, 78, 79 y 81.

*GEOPOLÍTICA DEL CAOS* (1999), Le Monde Diplomatique edición española, Temas de Debate, Barcelona, España, mapa N° 3.

GRESH, A. y VIDAL, D. (2004): *100 claves para comprender Oriente Próximo*, editorial paidós, Barcelona, España. Mapas páginas 170, 171, 174, 177, 180, 183, 318, 322.

*EL ATLAS DE LE MONDE DIPLOMATIQUE* (2003). Páginas 177 y 179.

*EL ATLAS DE LE MONDE DIPLOMATIQUE II* (2006). Página 123.

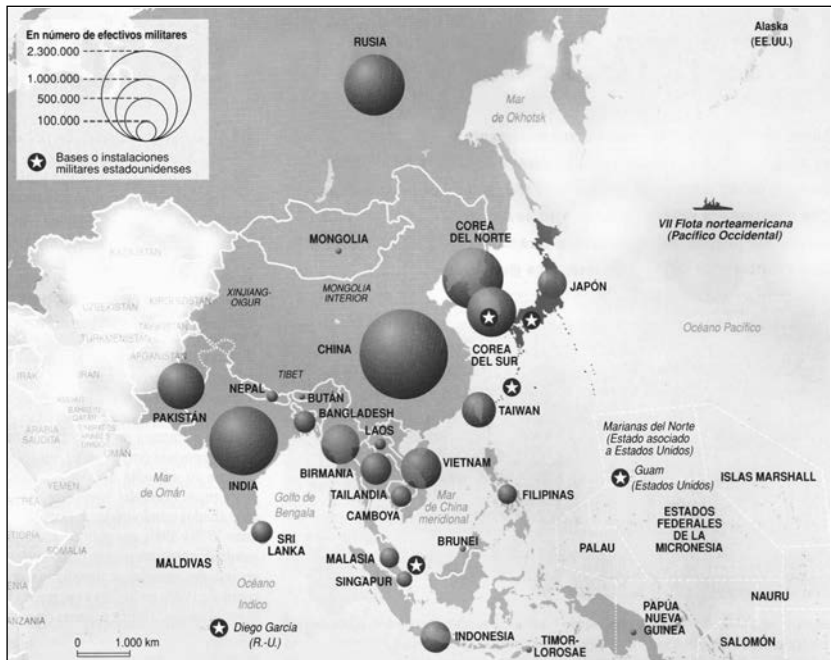
*EL ESTADO DEL MUNDO 2006*, editorial Akal, Madrid, España. Páginas 210 y 211.

## Ejemplo 2:

Resulta muy útil, para analizar e interpretar una unidad espacial, la búsqueda y selección de mapas de distintas fuentes, para luego correlacionar e interpretar las variables que interactúan en el espacio. Existen variedad de mapas temáticos para analizar las relaciones que se manifiestan en el territorio desde distintas escalas, diferentes proyecciones y múltiples perspectivas.

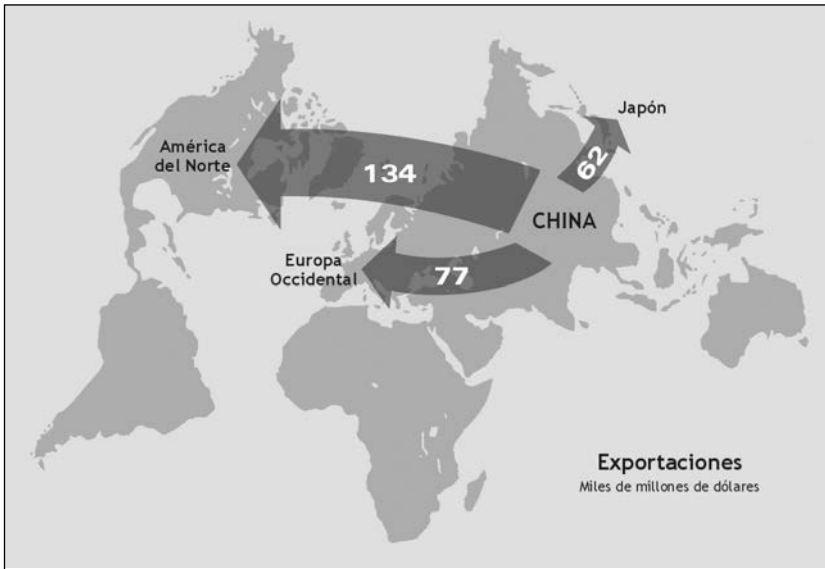
A continuación, se presenta una secuencia de mapas que representan diferentes temáticas. Todos ellos permiten analizar relaciones e interacciones en el espacio asiático.

### Las fuerzas armadas nacionales

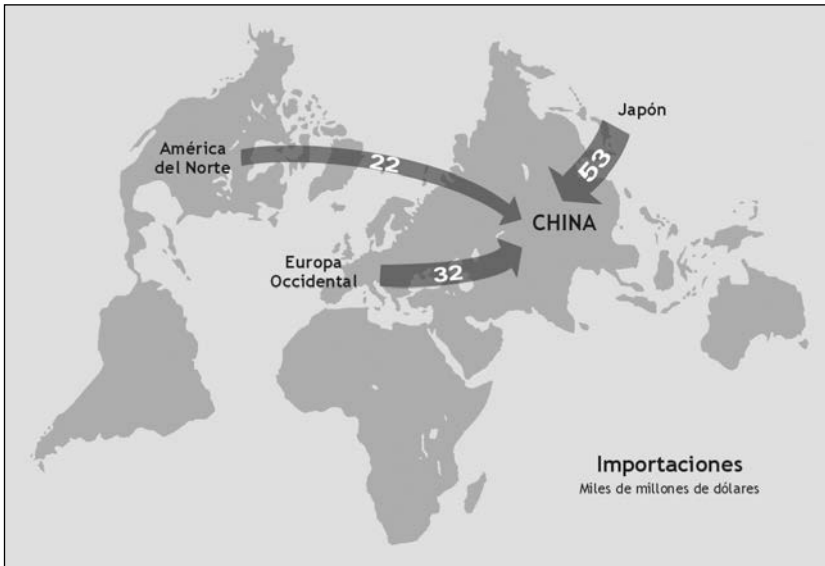


Fuente: Le Monde Diplomatique, *El Atlas (2003)*. Edición Cono Sur, Capital Intelectual S.A., Buenos Aires, pág. 153. El título del mapa es “Las fuerzas armadas nacionales”. Título del artículo donde está el mapa: “Japón, la potencia vacilante. El mundo desde Tokio”.

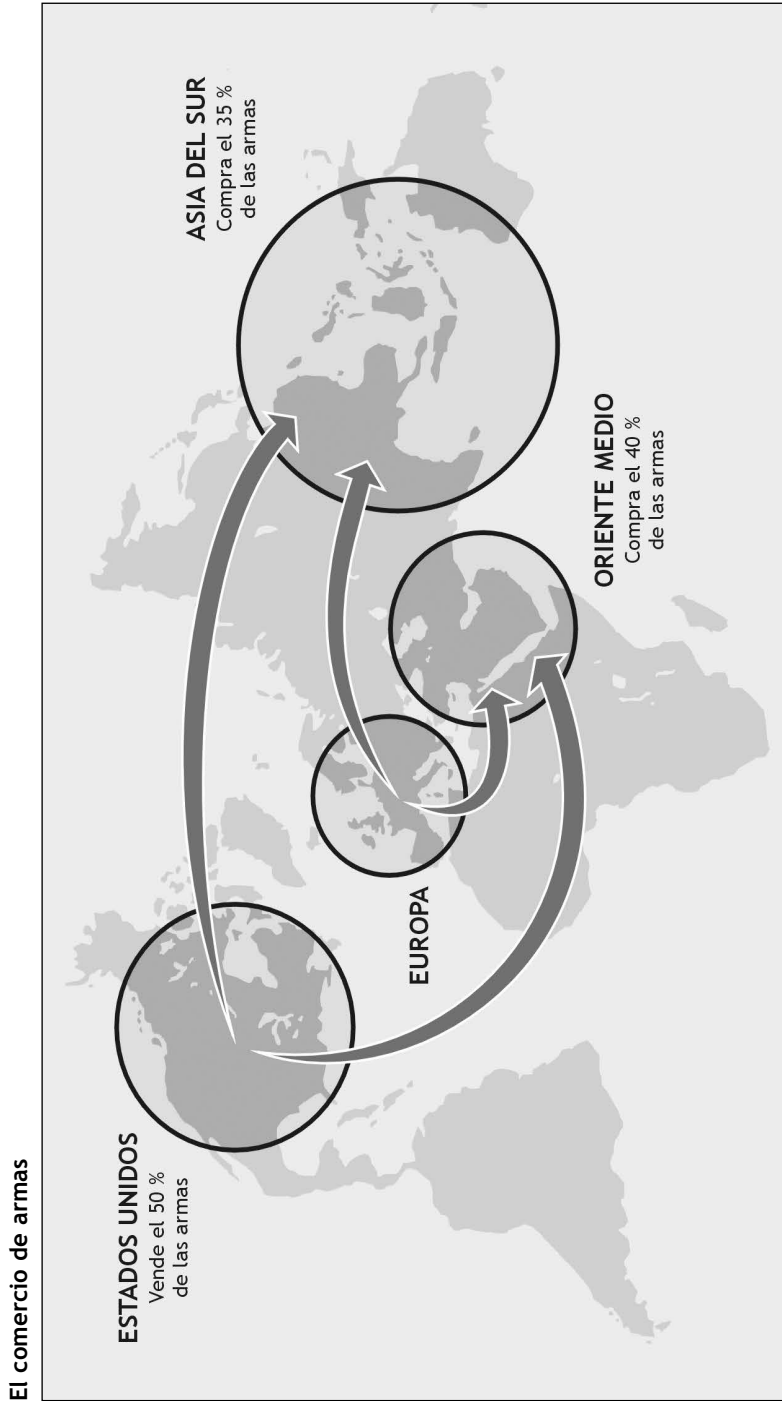
### China: nueva potencia comercial - exportaciones



### China: nueva potencia comercial - importaciones

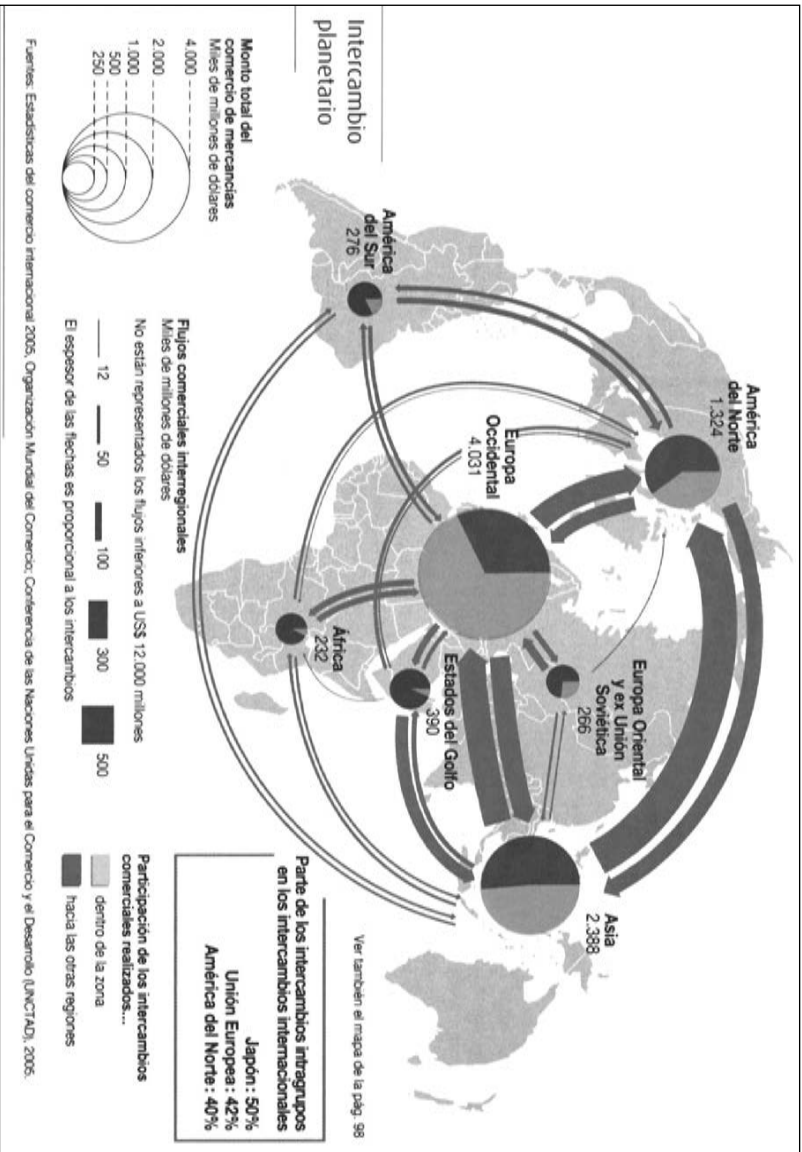


Fuente: Ambos mapas son de elaboración propia en base "El impero del medio, nueva potencia comercial" del artículo "¿Cómo alcanzó China su sorprendente solidez?", *Le Monde Diplomatique*, Edición Cono Sur, octubre de 2004, página 18.



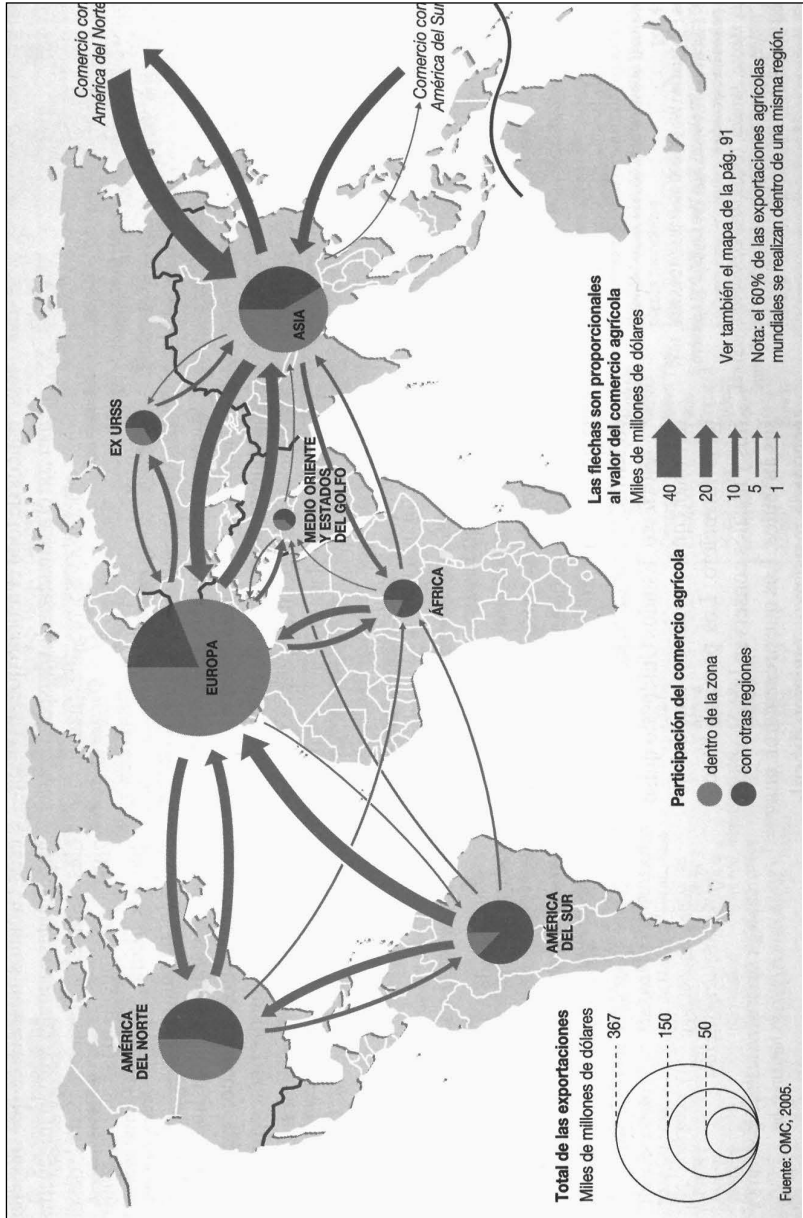
Fuente: Elaboración propia en base a “El comercio de armas” en “La hiperpotencia americana, ¿hacia dónde se encamina?” Editorial Larousse, Bs. As., 2003, páginas 38 y 39.

## Intercambio planetario



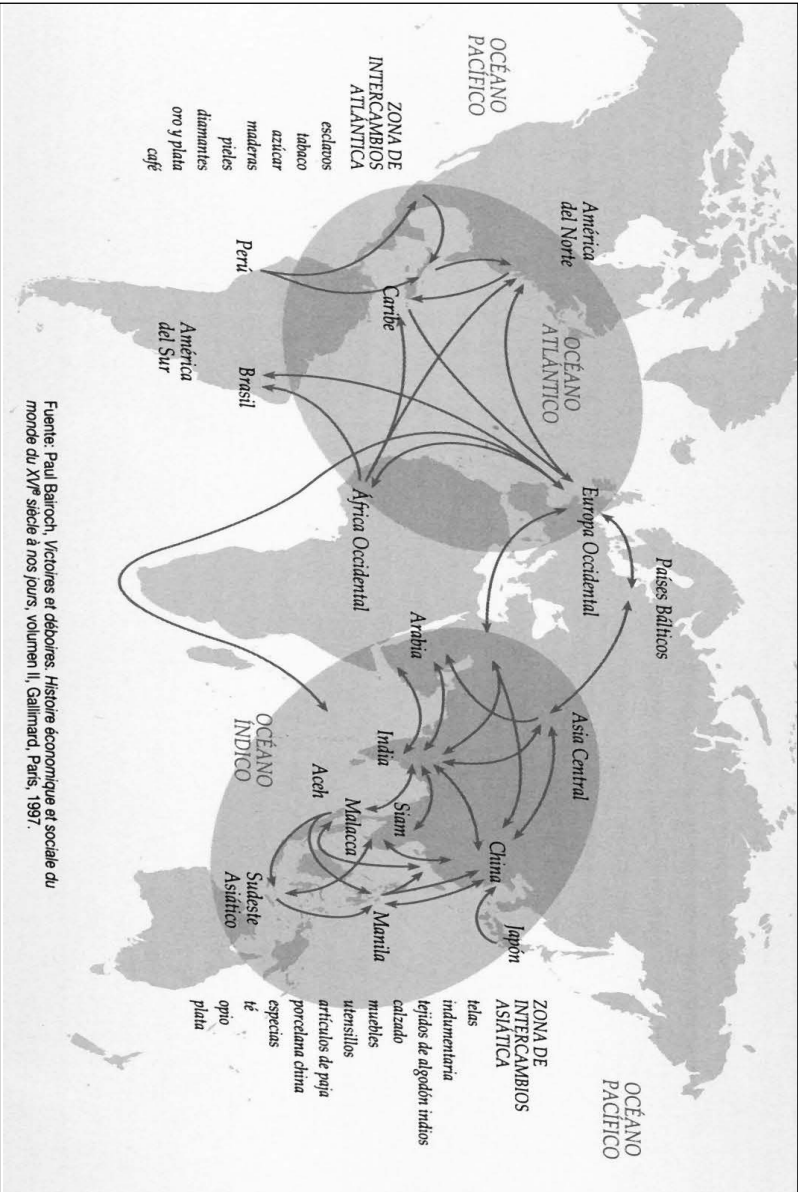
**Fuente:** *Le Monde Diplomatique*, *El Atlas II (2006)*. Edición Cono Sur, Capital Intelectual S.A., Buenos Aires, página 91. El título del mapa es "Intercambio planetario". Título del artículo donde está el mapa: "Mundialización, ganadores y perdedores. Detrás de los mitos del libre comercio".

En el norte, un modelo de agricultura industrial a la conquista de mercados



**Fuente:**  
Le Monde Diplomatique, El Atlas II (2006). Edición Cono Sur, Capital Intelectual S.A., Buenos Aires, página 98. El título del mapa es "En el norte, un modelo de agricultura industrial a la conquista de mercados". Título del artículo donde está el mapa: "Mundialización, ganadores y perdedores. Pulseada internacional por la agricultura".

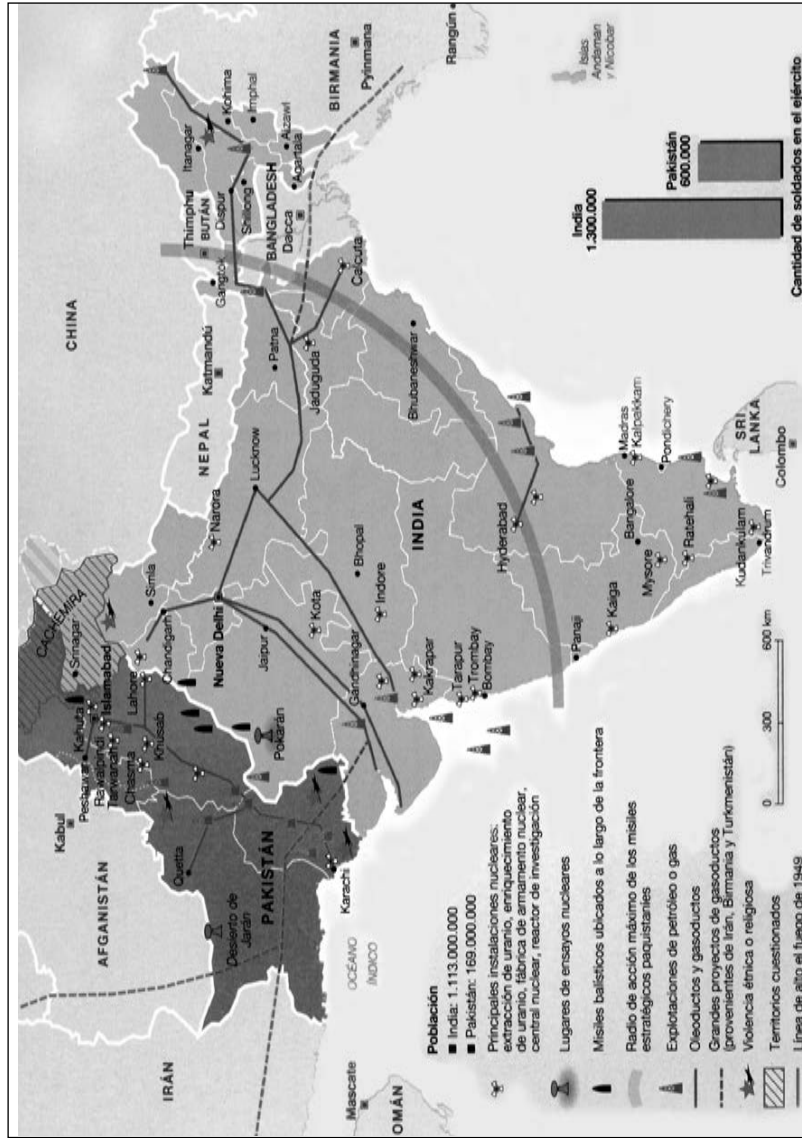
**Del siglo XVI al siglo XVIII: la fábrica más grande del mundo**



Fuente: Paul Barroch, *Victoires et déboires. Histoire économique et sociale du monde du XVI<sup>e</sup> siècle à nos jours*, volumen II, Gallimard, Paris, 1997.

Fuente: *Le Monde Diplomatique*, El Atlas II (2006). Edición Cono Sur, Capital Intelectual S.A., Buenos Aires, página 159. El título del mapa es "Del siglo XVI al siglo XVIII: la fábrica más grande del mundo". Título del artículo donde está el mapa: "Irresistible ascenso de Asia. El gran retorno de Oriente".

Lo que está en juego en el enfrentamiento



**Fuente:** *Le Monde Diplomatique*, *El Atlas II* (2006). Edición Cono Sur, Capital Intelectual S.A., Buenos Aires, página 131. El título del mapa es "Lo que está en juego en el enfrentamiento". Título del artículo donde está el mapa: "Conflictos que persisten: India y Pakistán en el camino del diálogo".



## El uso de estadísticas

Las estadísticas constituyen uno de los componentes informativos de gran utilidad cuando se analizan variables económicas, sociales, demográficas y otras.

Cabe establecer la distinción entre elaboración de estadísticas y uso, análisis e interpretación. De este modo, se pueden clasificar los datos en primarios (fuente original, como cuestionario o entrevistas a actores sociales) y secundarios (resultados obtenidos tras una primera investigación); por ejemplo publicaciones como las que realiza el Banco Mundial, los diferentes organismos de la ONU (Organización de Naciones Unidas), o estadísticas oficiales proporcionadas por los distintos Estados.

En el caso de nuestra materia, no se aplica el método de obtención directa de la información, por una cuestión de escalas. Para realizar interpretaciones estadísticas, se utilizan fuentes secundarias que brindan información recopilada y procesada por diferentes entidades u organismos públicos y privados.

La interpretación de las estadísticas permite desarrollar la capacidad de reflexión; entran en juego, la interrelación entre diferentes variables y la vinculación con aspectos teóricos sobre el tema producto de análisis.

En *Problemática del Mundo II*, se utilizan tablas de datos de diversas fuentes; para estimular un comportamiento activo por parte de los alumnos. La interpretación, el intento de interrelacionar variables económicas con sociales o productivas, constituye una herramienta que incentiva la capacidad de reflexión e intenta llegar a la comprensión de un tema de manera más completa.

Las estadísticas de las páginas siguientes, se elaboraron con indicadores seleccionados a partir del texto “Estado del Mundo” 2006, Editorial Akal, España.

En todos los cuadros confeccionados se incluyen las mismas variables para poder realizar una comparación entre las distintas regiones de Asia, propuestas por este anuario estadístico.

Consideramos que los datos más relevantes respecto a demografía, indicadores socioculturales y económicos, según nuestro criterio, deben estar presentes para analizar y comprender las características

actuales de cualquier unidad espacial seleccionada.

La propuesta de análisis de los datos estadísticos consiste en establecer comparaciones entre las variables y entre los países de cada subregión. Al mismo tiempo, es posible interrelacionar las variables pertenecientes a distintas subregiones.

Creciente Fértil

INDICADOR	UNIDAD	CISJORDANIA	CISJORDANIA Y GAZA	GAZA	IRAQ	ISRAEL	JORDANIA	LIBANO	SIRIA
<b>Demografía</b>									
Población (2005)	(millar)	2.348	3702	1354	28807	6725	5703	3577	19043
Densidad (2005)	(hab./Km <sup>2</sup> )	s/d	596,1	s/d	65,7	303,7	63,9	343,9	102,8
Crecimiento anual (2000 - 2005)	(%)	s/d	3,2	s/d	2,8	2	2,7	1	2,5
Mortalidad infantil (2000 - 2005)	(‰)	s/d	20,9	s/d	94,3	5,1	23,3	22,5	18,2
Esperanza de vida (2000 - 2005)	(años)	s/d	72,4	s/d	58,8	79,6	71,2	71,9	73,2
Población urbana	(%)	s/d	71,1	s/d	67,2	91,6	79	87,5	50,1
<b>Indicadores socioculturales</b>									
Desarrollo humano (IDH)		s/d	0,726	s/d	s/d	0,908	0,75	0,758	0,71
Analfabetismo (hombres)	(%)	s/d	7,8	s/d	44,1	2,7	4,5	6,9	9
Analfabetismo (mujeres)	(%)	s/d	20,3	s/d	75,6	6,6	14,1	17,8	25,8
<b>Economía</b>									
Crecimiento anual (2004)	(%)	6	s/d	4,5	52,3	4,3	6,7	5	3,4
PIB por habitante (PPA)	(\$)	800	726	600	3500	22077	4383	5930	3724
Gasto público en Educación	(% PIB)	s/d	s/d	s/d	s/d	7,3	5	2,7	4,1
Gasto público en Defensa	(% PIB)	s/d	s/d	s/d	s/d	6,7	8	2,7	6,7

Fuente: Elaboración propia en base a datos de "El estado del Mundo. Anuario económico geopolítico mundial 2006", Editorial Akal, Madrid, España.

## Península Arábiga

INDICADOR	UNIDAD	ARABIA SAUDÍ	BAHRÉIN	EMIRATOS ARABES U.	KUWAIT	OMÁN	QATAR	YEMEN
<b>Demografía</b>								
Población (2005)	(miliar)	24573	727	4496	2687	2567	813	20975
Densidad (2005)	(hab./Km <sup>2</sup> )	11,4	1023,9	53,8	150,8	8,3	73,9	39,7
Crecimiento anual (2000 - 2005)	(%)	2,7	1,6	6,5	3,7	1	5,9	3,1
Mortalidad infantil (2000 - 2005)	(%)	22,5	13,8	8,9	10,3	15,6	11,6	69
Esperanza de vida (2000 - 2005)	(años)	71,6	74,2	77,9	76,8	74	72,7	60,3
Población urbana	(%)	87,7	90	85,1	96,3	77,6	92	25,6
<b>Indicadores socioculturales</b>								
Desarrollo humano (IDH)		0,768	0,843	0,824	0,838	0,77	0,833	0,482
Analfabetismo (hombres)	(%)	15,9	11,4	24,4	15,3	18	15,1	30,5
Analfabetismo (mujeres)	(%)	30,5	16,4	19,3	19	34,6	17,7	71,5
<b>Economía</b>								
Crecimiento anual (2004)	(%)	5,3	5,5	5,7	7,2	2,5	9,9	2,7
PIB por habitante (PPA)	(\$)	12680	18817	23818	16066	15649	28919	736
Gasto público en Educación	(% PIB)	8,3	3,2	1,6	6,1	4,6	3,6	9,6
Gasto público en Defensa	(% PIB)	7,8	4,4	1,7	7,7	10,6	7,4	6,9

Fuente: Elaboración propia en base a datos de "El estado del Mundo. Anuario económico geopolítico mundial 2006", Editorial Akal, Madrid, España.

Oriente Medio

INDICADOR	UNIDAD	AFGANISTÁN	IRÁN	PAKISTÁN
<b>Demografía</b>				
Población (2005)	(millar)	29863	69515	157935
Densidad (2005)	(hab./Km <sup>2</sup> )	45,8	42,2	198,4
Crecimiento anual (2000 - 2005)	(%)	4,6	0,9	2
Mortalidad infantil (2000 - 2005)	(‰)	149	33,7	78,6
Esperanza de vida (2000 - 2005)	(años)	46	70,2	62,9
Población urbana	(%)	23,3	66,7	34,1
<b>Indicadores socioculturales</b>				
Desarrollo humano (IDH)		s/d	0,732	0,497
Analfabetismo (hombres)	(%)	48,4	16,5	46,6
Analfabetismo (mujeres)	(%)	78,1	29,6	71,5
<b>Economía</b>				
Crecimiento anual (2004)	(%)	7,5	6,6	6,5
PIB por habitante (PPA)	(\$)	206	7594	2404
Gasto público en Educación	(% PIB)	1,5	4,9	1,8
Gasto público en Defensa	(% PIB)	14,5	2,1	4

Fuente: Elaboración propia en base a datos de "El estado del Mundo. Anuario económico geopolítico mundial 2006", Editorial Akal, Madrid, España.

## India y su periferia

INDICADOR	UNIDAD	BANGLADESH	BUTÁN	INDIA	MALDIVAS	NEPAL	SRI LANKA
<b>Demografía</b>							
Población (2005)	(miliar)	141822	2163	1103371	329	27133	20743
Densidad (2005)	(hab./Km²)	984,9	46	335,7	1096,7	184,4	316,2
Crecimiento anual (2000 - 2005)	(%)	1,9	2,2	1,6	2,5	2,1	0,9
Mortalidad infantil (2000 - 2005)	(‰)	58,8	55,7	67,6	42,6	64,4	17,2
Esperanza de vida (2000 - 2005)	(años)	62,6	62,7	63,1	66,3	61,4	73,9
Población urbana	(%)	24,2	8,5	28,3	28,8	15	21
<b>Indicadores socioculturales</b>							
Desarrollo humano (IDH)		0,509	0,536	0,595	0,752	0,504	0,74
Analfabetismo (hombres)	(%)	49,7	38,9	29,8	2,7	37,3	5,3
Analfabetismo (mujeres)	(%)	68,6	66,4	51,7	2,8	65,1	10,4
<b>Economía</b>							
Crecimiento anual (2004)	(%)	5,4	7	7,3	8,8	3,5	5,2
PIB por habitante (PPA)	(\$)	1875	3095	9029	7327	1402	3882
Gasto público en Educación	(% PIB)	2,4	5,2	4,1	3,7	3,4	3,1
Gasto público en Defensa	(% PIB)	1,2	5,6	2,9	9,5	1,7	2,5

Fuente: Elaboración propia en base a datos de "El estado del Mundo. Anuario económico geopolítico mundial 2006", Editorial Akal, Madrid, España.

Asia del Nordeste

INDICADOR	UNIDAD	CHINA	COREA DEL NORTE	COREA DEL SUR	HONG KONG	JAPON	MONGOLIA	TAIWÁN
<b>Demografía</b>								
Población (2005)	(millar)	1315844	22488	47817	7041	128085	2646	22715
Densidad (2005)	(hab./Km <sup>2</sup> )	137,1	186,6	481,7	7112,1	338,9	1,7	627,7
Crecimiento anual (2000 - 2005)	(%)	0,7	0,6	0,4	1,2	0,2	1,2	0,4
Mortalidad infantil (2000 - 2005)	(‰)	34,7	45,7	3,8	3,8	3,2	58,2	4,9
Esperanza de vida (2000 - 2005)	(años)	71,5	63	76,8	81,5	81,9	63,9	76,7
Población urbana	(%)	38,6	61,1	80,3	100	64,5	56,7	74,7
<b>Indicadores socioculturales</b>								
Desarrollo humano (IDH)		0,745	s/d	0,888	0,903	0,938	0,668	s/d
Analfabetismo (hombres)	(%)	4,9	1	0,7	2,9	1	2	1,5
Analfabetismo (mujeres)	(%)	13,5	1	3	9,5	1	2,5	6,7
<b>Economía</b>								
Crecimiento anual (2004)	(%)	9,5	1	4,6	8,1	2,6	6	5,7
PIB por habitante (PPA)	(\$)	5642	1400	21305	30558	29906	1918	25614
Gasto público en Educación	(% PIB)	2,1	s/d	4,3	4,1	3,6	9	4,7
Gasto público en Defensa	(% PIB)	s/d	25	2,4	s/d	1	1,4	2,5

Fuente: Elaboración propia en base a datos de "El estado del Mundo. Anuario económico geopolítico mundial 2006", Editorial Akal, Madrid, España.

## Península Indochina

INDICADOR	UNIDAD	CAMBOYA	LAOS	MYANMAR (BIRMANIA)	TAILANDIA	VIETNAM
<b>Demografía</b>						
Población (2005)	(millar)	14071	5924	50519	64233	84238
Densidad (2005)	(hab./Km <sup>2</sup> )	77,7	25	14,7	125,2	254
Crecimiento anual (2000 - 2005)	(%)	2	2,3	1,1	0,9	1,4
Mortalidad infantil (2000 - 2005)	(‰)	94,8	88	74,7	19,6	29,9
Esperanza de vida (2000 - 2005)	(años)	56	54,5	60,1	69,7	70,4
Población urbana	(%)	18,6	20,7	29,4	31,9	25,7
<b>Indicadores socioculturales</b>						
Desarrollo humano (IDH)		0,568	0,534	0,551	0,768	0,691
Analfabetismo (hombres)	(%)	19,2	23	6,3	5,1	6,1
Analfabetismo (mujeres)	(%)	40,7	39,1	13,8	9,5	13,1
<b>Economía</b>						
Crecimiento anual (2004)	(%)	4,3	6	5	6,1	7,7
PIB por habitante (PPA)	(\$)	2074	1921	1364	7901	2570
Gasto público en Educación	(% PIB)	1,8	2,8	0,6	5,2	2,8
Gasto público en Defensa	(% PIB)	1,6	2,1	9,6	1,2	7,3

Fuente: Elaboración propia en base a datos de "El estado del Mundo. Anuario económico geopolítico mundial 2006", Editorial Akal, Madrid, España.



Asia del Sudeste Insular

INDICADOR	UNIDAD	BRUNEI	INDONESIA	MALASIA	FILIPINAS	SINGAPUR	TIMOR ORIENTAL
<b>Demografía</b>							
Población (2005)	(millar)	374	222781	25347	83054	4326	947
Densidad (2005)	(hab./Km²)	64,8	117	76,9	276,8	6361,8	63,7
Crecimiento anual (2000 - 2005)	(%)	2,3	1,3	2	1,8	1,5	5,4
Mortalidad infantil (2000 - 2005)	(‰)	6,1	42,7	10,1	28,1	3	93,7
Esperanza de vida (2000 - 2005)	(años)	76,3	66,5	73	70,2	78,6	55,1
Población urbana	(%)	76,2	45,6	63,9	61	100	7,6
<b>Indicadores socioculturales</b>							
Desarrollo humano (IDH)		0,867	0,692	0,793	0,753	0,902	0,436
Analfabetismo (hombres)	(%)	3,7	7,5	8	7,5	3,4	52
Analfabetismo (mujeres)	(%)	8,6	16,6	14,6	7,3	11,4	52
<b>Economía</b>							
Crecimiento anual (2004)	(%)	1,1	5,1	7,1	6,1	8,4	1
PIB por habitante (PPA)	(\$)	24143	3622	10423	4561	26799	400
Gasto público en Educación	(% PIB)	4,4	1,3	7,9	3,2	3,7	s/d
Gasto público en Defensa	(% PIB)	5	0,9	1,9	0,9	4,7	s/d

Fuente: Elaboración propia en base a datos de "El estado del Mundo. Anuario económico geopolítico mundial 2006", Editorial Akal, Madrid, España.

## Mediterráneo Oriental

INDICADOR	UNIDAD	CHIPRE	GRECIA	MALTA	TURQUÍA
<b>Demografía</b>					
Población (2005)	(miliar)	835	11120	402	73193
Densidad (2005)	(hab./Km <sup>2</sup> )	90,3	84,3	1256,3	94,5
Crecimiento anual (2000 - 2005)	(%)	1,2	0,3	0,5	1,4
Mortalidad infantil (2000 - 2005)	(‰)	6,2	6,5	7,1	41,6
Esperanza de vida (2000 - 2005)	(años)	78,5	78,2	78,3	68,6
Población urbana	(%)	69,2	60,8	91,7	66,3
<b>Indicadores socioculturales</b>					
Desarrollo humano (IDH)		0,883	0,902	0,875	0,751
Analfabetismo (hombres)	(%)	1,4	1,4	8,2	5,6
Analfabetismo (mujeres)	(%)	4,9	3,5	6,6	21,5
<b>Economía</b>					
Crecimiento anual (2004)	(%)	3,7	4,2	1,5	8
PIB por habitante (PPA)	(\$)	19633	20362	19302	7503
Gasto público en Educación	(% PIB)	5,8	3,9	4,7	3,7
Gasto público en Defensa	(% PIB)	1	4,1	s/d	4,9

Fuente: Elaboración propia en base a datos de "El estado del Mundo. Anuario económico geopolítico mundial 2006", Editorial Akal, Madrid, España.

Transcaucasia

INDICADOR	UNIDAD	KAZAJSTÁN	KIRGUISTAN	UZBEKISTÁN	TAYIKISTÁN	TURKMEENISTÁN
<b>Demografía</b>						
Población (2005)	(millar)	14825	5264	26593	6507	4833
Densidad (2005)	(hab./km <sup>2</sup> )	5,4	26,3	59,4	45,6	9,9
Crecimiento anual (2000 - 2005)	(%)	-0,3	1,2	1,5	1,1	1,4
Mortalidad infantil (2000 - 2005)	(‰)	61,2	55,1	58	89,2	78,3
Esperanza de vida (2000 - 2005)	(años)	63,2	66,8	66,5	63,5	62,4
Población urbana	(%)	55,8	33,9	36,6	24,7	45,3
<b>Indicadores socioculturales</b>						
Desarrollo humano (IDH)		0,766	0,701	0,709	0,671	0,752
Analfabetismo (hombres)	(%)	s/d	s/d	s/d	s/d	s/d
Analfabetismo (mujeres)	(%)	s/d	s/d	s/d	s/d	s/d
<b>Economía</b>						
Crecimiento anual (2004)	(%)	9,4	6	7,1	10,6	7,5
PIB por habitante (PPA)	(\$)	7418	1934	1766	1246	7266
Gasto público en Educación	(% PIB)	3	3,1	7,7	2,8	3,9
Gasto público en Defensa	(% PIB)	0,9	1,4	0,6	0,9	1,6

Fuente: Elaboración propia en base a datos de "El estado del Mundo. Anuario económico geopolítico mundial 2006", Editorial Akal, Madrid, España.

## Asia Central

INDICADOR	UNIDAD	KAZAJISTÁN	KIRGUISTAN	UZBEKISTÁN	TAYIKISTÁN	TURKMENISTÁN
<b>Demografía</b>						
Población (2005)	(millar)	14825	5264	26593	6507	4833
Densidad (2005)	(hab./Km <sup>2</sup> )	5,4	26,3	59,4	45,6	9,9
Crecimiento anual (2000 - 2005)	(%)	-0,3	1,2	1,5	1,1	1,4
Mortalidad infantil (2000 - 2005)	(‰)	61,2	55,1	58	89,2	78,3
Esperanza de vida (2000 - 2005)	(años)	63,2	66,8	66,5	63,5	62,4
Población urbana	(%)	55,8	33,9	36,6	24,7	45,3
<b>Indicadores socioculturales</b>						
Desarrollo humano (IDH)		0,766	0,701	0,709	0,671	0,752
Analfabetismo (hombres)	(%)	s/d	s/d	s/d	s/d	s/d
Analfabetismo (mujeres)	(%)	s/d	s/d	s/d	s/d	s/d
<b>Economía</b>						
Crecimiento anual (2004)	(%)	9,4	6	7,1	10,6	7,5
PIB por habitante (PPA)	(\$)	7418	1934	1766	1246	7266
Gasto público en Educación	(% PIB)	3	3,1	7,7	2,8	3,9
Gasto público en Defensa	(% PIB)	0,9	1,4	0,6	0,9	1,6

Fuente: Elaboración propia en base a datos de "El estado del Mundo. Anuario económico geopolítico mundial 2006", Editorial Akal, Madrid, España.



## El uso de imágenes y textos



## El uso de fuentes literarias y documentales

La enseñanza de la Geografía puede utilizar textos escritos no científicos como un recurso didáctico, para comprender fenómenos o conceptos. Este tipo de estrategias ayudan a despertar el interés de los alumnos en conocer y descubrir la ciencia.

Para poder aplicar este tipo de recursos es importante tener claro qué se entiende por texto literario. Boira Maique y Resques Velasco (1996) lo entienden como aquel material escrito que abarca desde las clásicas novelas hasta los periódicos, desde la poesía a las guías de viajes y a los documentos personales. Como expresan los mismos autores “(...) la utilización didáctica de las fuentes escritas de todo tipo permite combatir el empobrecimiento cultural y personal que conlleva la excesiva especialización de los estudiantes en la materia de estudio (...). La propia naturaleza del texto literario, caracterizado por su multiplicidad y complejidad, asegura una pluridisciplinariedad y un enriquecimiento cultural que difícilmente puede alcanzarse exclusivamente a través de textos científicos” (Boira Maique J y Resques Velasco P 1996).

En el caso de que la fuente literaria sea un documento histórico, sirve para conocer la organización espacial del pasado de un determinado territorio. El texto, aquí se convierte en un medio para conocer un espacio, la actividad que se desarrolla en él o aspectos geográficos del pasado.

En este intento de relacionar fuentes literarias con los objetivos de la cátedra, dependerá de una buena selección de los materiales y un exhaustivo conocimiento de los mismos. Resultará fundamental que el profesor seleccione material adecuado.



## Las revistas geográficas

Otro tipo de fuente escrita de carácter no científico son las revistas geográficas. En ellas se puede encontrar información inédita difícil de hallar en textos académicos. Las imágenes y fotografías que presentan nos acercan a realidades lejanas; las descripciones, análisis de los lugares y paisajes, así como las entrevistas a pobladores y actores partícipes de dichas realidades son de vital importancia para comprender y acercar al alumno a las sociedades objeto de estudio de nuestra materia.

Para ejemplificar el uso de los artículos de revistas, seleccionamos el artículo *“Intocables: Los oprimidos de la India”*, publicado en la revista National Geographic en junio de 2003, del cual se transcribe un fragmento. El artículo está escrito por Tom O’Neil y presenta fotografías de William Albert Allard. Estas imágenes ilustran las situaciones narradas en el escrito, que por razones de tipo técnico no se incluyen en este trabajo; sí se llevan los originales de las revistas a las clases.

### *“Intocables: los oprimidos de la India”*

*“Considerado como impuro desde el momento del nacimiento, uno de cada seis indios vive –y sufre– al fondo del sistema de castas hindú. Son los intocables.*

*Los pecados de Girdharilal Maurya son muchos, insistían sus atacantes. Su karma es malo. ¿Por qué otra razón habría nacido intocable, como sus antepasados, si no para pagar por sus vidas pasadas? Es un obrero del cuero, y la ley hindú dice que trabajar con la piel de animales lo hace sucio, alguien a quien hay que evitar y vilipendiar. Además, su indecorosa prosperidad es un pecado. ¿Quién se cree que es ese intocable, comprando una pequeña parcela de tierra fuera del pueblo? Y, luego, asó hablar a las autoridades, demandando que se permitiera a los de su clase el uso del nuevo pozo del pueblo. Recibió el merecido correspondiente a los intocables.*

*Una noche, mientras Maurya se hallaba fuera, en una ciudad cercana, ocho hombres de los rajputs, una casta superior, fueron a su granja; rompieron las cercas, robaron su tractor, apalearon a su esposa y a su hija y redujeron su casa a cenizas. El mensaje era claro: quédate en el fondo, al que perteneces.*

*Girdharilal Maurya tomó a su familia y huyó al pueblo de Kharakada, en el estado de Rajastán, en el noroeste de la India. Tardó dos años en volver a sentirse seguro para regresar; y eso, únicamente porque los abogados de derechos humanos tomaron su caso, lo que le proporcionó un frágil escudo de protección. Cuando se nace como hindú en India, (...) se nace dentro del sistema de castas (...) que ha estado arraigado en la cultura india durante los últimos 1500 años, sigue un precepto básico: todos los hombres son creados desiguales. Las*

*jerarquías de la sociedad hindú provienen de un texto sagrado según el cual los grupos principales, o varnas, tienen su origen en un ser primordial. Los brahmanes -los sacerdotes y los maestros- provienen de la boca; los chatrias -los gobernantes y soldados- provienen de los brazos; los vaisyas -los mercaderes y los comerciantes- provienen de los muslos; y los shudras -los trabajadores- provienen de los pies. Cada varna, a su vez, contiene cientos de castas y subcastas hereditarias. El escritor Octavio Paz explica en su libro *Vislumbres de la India*, con toda claridad, que el término varna “no designa realmente a la casta, como se creyó durante mucho tiempo”, y especifica que los portugueses fueron los primeros en usar, en el siglo XVI, el término casta como sinónimo de linaje “ante la compleja realidad hindú”.*

*Un quinto grupo describe a las personas que son acbuta, o intocables (...) son parias, gente a la que se considera demasiado impura, demasiado contaminada, como para clasificarla entre los seres de valor. Los prejuicios definen su vida, en particular en las zonas rurales, donde vive casi el 75% de los habitantes de India. A los intocables se les rebuye, se les insulta, se les prohíbe entrar a los templos y a los hogares de las castas superiores, se les hace comer y beber en utensilios separados en los lugares públicos y, en casos extremos, aunque no poco comunes, se les viola, se les quema, se les lincha y se les mata a balazos.*

*Aunque la Constitución de India prohíbe la discriminación de las castas y específicamente abolió la intocabilidad, el hinduismo, la religión del 80% de la población india, gobierna la vida diaria con sus jerarquías y rígidos códigos sociales. Conforme a sus restricciones, un padre intocable da nacimiento a un niño intocable, condenado como impuro desde su primer aliento.*

*Sin embargo, los intocables no tienen un aspecto diferente al resto de los indios, su piel es del mismo color, no usan harapos, no están cubiertos por llagas, caminan por las mismas calles y asisten a las mismas escuelas.*

*Los intocables desempeñan el trabajo “sucio” de la sociedad, el trabajo que implica un contacto físico con la sangre, los excrementos y otras “impurezas” corporales, como lo define la ley hindú. Los intocables son los que creman a los muertos, limpian las letrinas, reciben a los recién nacidos y cortan su cordón umbilical, retiran los animales muertos de los caminos, curten las pieles y limpian las alcantarillas. Esos empleos y la posición social de intocable pasan de una generación a otra. Incluso el vasto número de intocables que trabajan en empleos “limpios”, principalmente para los terratenientes en labores agrícolas mal pagadas, son considerados impuros.*

*La constitución de 1950 establece un sistema de cuotas que reserva un número igual de escaños en la legislatura federal a la proporción de intocables en la población: el 15%. (...) Aunque en muchos casos los lugares asignados por las cuotas no son ocupados, particularmente en las universidades, el empleo en la vasta burocracia india ha elevado el patrón de vida de algunos intocables y ha hecho ascender a miles de ellos a las clases medias.*

*No obstante, a pesar de todas las leyes y reglamentos que están en vigor, el duro corazón del sistema de castas sigue mostrándose inamovible. Hay 160 millones*

*de intocables en India, un país que pregona a los cuatro vientos que es un modelo para las naciones en desarrollo: la democracia más populosa del mundo, con industrias de programas de computación, satélites de comunicaciones y plantas para producir energía nuclear y bombas nucleares. Con todo, durante el invierno que pasó en India, casi no transcurrió un solo día sin que oyera o leyera acerca de algún niño a quien habían arrojado ácido a la cara o de alguna esposa violada frente al esposo o de algún otro acto cuya provocación había sido simplemente que un intocable no había sabido guardar el lugar que le corresponde.”*

Es indudable que la lectura de este artículo refleja de manera detallada la realidad de la vida cotidiana de los sujetos que pertenecen a la casta inferior en la sociedad hindú. La comprensión que logra el lector sobre la situación de “*los intocables*” supera cualquier explicación que pueda brindarse sobre el tema.

### Los periódicos y diarios

El uso de la prensa merece un tratamiento particular. Los periódicos y diarios de noticias ofrecen documentación abundante respecto a hechos y acontecimientos actuales. Esta es una de sus principales ventajas, pero presenta otras que la convierten en herramienta de utilidad para la enseñanza de la geografía. Tales razones son apuntadas por Boira Maiques y Resques Velasco citando a Serrano, Mellelli y Bastida:

- “Prácticamente todos los hechos acaecidos en la actualidad y reflejados en la prensa escrita, tienen repercusiones, directas o indirectas, sobre el medio ambiente y en, general, sobre el espacio”.

- “Las noticias pueden ser un complemento ideal y atractivo al libro de texto o al manual universitario, pues permiten al alumno abrir su experiencia hacia un entorno real e inmediato. Además, los suplementos científicos, tan usuales en la prensa diaria, ofrecen noticias de interés para la materia enseñada con una rapidez que no se puede dar en los manuales de la disciplina”.

- “El trabajo con la prensa puede contribuir a la formación de un espíritu crítico, mediante, la comparación del tratamiento de las mismas noticias en diferentes revistas o periódicos”.

- “La noticia geográfica suele casi siempre ir ‘arropada’ con información complementaria útil para la didáctica de nuestra materia: planos, informes, estadísticas, antecedentes, etc.”

- “El uso de la noticia en el aula permite iniciar un proceso más amplio de debate, confrontación de datos y opiniones que puede contribuir a desarrollar la capacidad de análisis, indagación e investigación personal o en grupo del alumno”.

El uso de noticias periodísticas en nuestra materia, estimula el juicio crítico de los alumnos mediante el intercambio de ideas y el debate. Uno de los periódicos consultados por la cátedra, *Le Monde diplomatique / el Dipló*, (de aparición mensual en la versión en castellano) presenta artículos con profundos análisis. Su visión crítica de los conflictos actuales lo convierten en un recurso fundamental para interpretar la realidad actual.

A continuación se transcribe un artículo publicado en mayo de 2005. El autor, Rafael Kandiyoti, es Profesor de Ingeniería Química, del Imperial College, Londres.

***“Transporte de gas y petróleo en el noreste asiático.  
Pujas energéticas ruso-chino-japonesas”***

*El 13 de abril de 2005 Tokio acordó derechos de perforación a empresas petroleras en el mar de la China, cerca de las islas que los japoneses llaman Senkaku y los chinos -que reclaman su soberanía- Diaoyu. Esta querrela ilustra la competencia entre los países de fuerte crecimiento para abastecerse de gas natural y petróleo. Rusia trabaja en grandes proyectos de transporte de hidrocarburos.*

*La economía rusa se basa en la exportación de petróleo crudo y gas natural. Ahora bien, el extraordinario dinamismo de los gigantes industriales de Asia Oriental le brinda una ocasión ideal para valorizar ese potencial. Sin embargo, el contraste entre este dinamismo y las vastas extensiones vírgenes al este de Siberia Central transmite la sensación de que la región es vulnerable. La muy cercana China dispone de abundante mano de obra e importantes recursos. Para los rusos es a la vez una posición de fuerza y debilidad. ¿Cuál podría ser pues su estrategia con respecto al Noreste de Asia?*

*A lo largo de la última década, China alcanzó a Japón y Corea en la cantidad de petróleo crudo importado, casi la mitad del cual proviene de Medio Oriente; para Japón y Corea, la cifra ronda el 80/85%. Gran parte de este petróleo circula por los estrechos de Ormuz y de Malaca, generalmente considerados “zonas de potenciales conflictos”. La intensificación de los problemas en Medio Oriente y la vulnerabilidad de los buques petroleros constituyen pues verdaderas amenazas. Segundo consumidor mundial, China debe encontrar urgentemente fuentes de abastecimiento y rutas alternativas, al igual que Japón y Corea del Sur.*

*En cuanto al gas natural, muchas de las grandes ciudades de la región están*

*dispuestas a utilizarlo, ya que quieren reducir la contaminación ambiental. La importación de gas natural licuado (GNL) de Japón, Corea del Sur y Taiwán ya representa casi el 80% del comercio mundial de este producto. El costo del GNL constituyó un freno para China, que busca medios más económicos para incrementar su abastecimiento. Ahora bien, su vecina Siberia y la isla de Sajalín poseen inmensas reservas de hidrocarburos.*

*El subsuelo de la cuenca de Irkutsk, en la meseta oriental de Siberia central, contiene enormes cantidades de petróleo y gas, cuya magnitud no se conoce todavía. La prospección futura debería permitir incrementar considerablemente el volumen de las reservas mundiales. Mientras tanto, la gran refinería cercana a la capital, Angarsk, no lejos de Irkutsk, importa actualmente su petróleo crudo de Siberia (...) Occidental.*

### **Proyectos rusos Sajalín I y II**

*Los especialistas esperan también muchas reservas de hidrocarburos de la cuenca de Yakutsk, en el noreste, donde las exploraciones aún no han terminado. La extracción y el transporte de petróleo y gas implican atravesar un territorio donde las heladas son permanentes. Técnicamente es factible, pero resulta muy oneroso. El oleoducto que atraviesa Alaska en un terreno similar demandó una inversión de 8000 millones de dólares en 1975. Si se suman las reservas estimadas de la cuenca de Krasnoiarsk, los recursos al este de Siberia Central serían extraordinarios. Pero aún se ignoran el tiempo y las sumas de dinero que se necesitarán antes de que las exploraciones se traduzcan en producción.*

*En la isla de Sajalín, en cambio, las cosas están bien encaminadas. Si bien la mayoría de las reservas terrestres ya se agotaron, están en marcha varios proyectos de explotación marina de petróleo y gas, principalmente al noreste de la isla (1). Entre ellos, Sajalín-I: sus impulsores prevén construir oleoductos que atravesarán la isla de lado a lado para llegar a De-Kastri, puerto petrolero en territorio siberiano, donde el crudo se subastará entre compradores provenientes del mundo entero (2). Algunos proyectos para la utilización del gas de Sajalín-I encaran la venta a través de gasoductos a las dos Coreas, y también a Japón. Pero habida cuenta del aislamiento político de Corea del Norte, la concreción de semejante proyecto, que compromete a las dos mitades de la península coreana, no parece factible en un futuro cercano.*

*El proyecto Sajalín-II, por su parte, se encuentra bajo la égida de un consorcio multinacional dirigido por Shell (55%) que incluye a varias empresas japonesas. Una primera etapa, iniciada en 1.999, permitió producir un promedio de 70.000 barriles por día y generar una ganancia de más de 1.000 millones de dólares por año. La etapa siguiente, en proceso de elaboración, exige una inversión de más de 10.000 millones de dólares, lo que convierte a este proyecto en la inversión extranjera más importante en la Federación Rusa actualmente en curso. El gas y el crudo deberán ser transportados por tuberías hasta el extremo sur de Sajalín, donde se están construyendo dos puertos en Prigorodnoie, uno para el petróleo, y otro para el GNL.*

*Allí donde existe un sistema de oleoductos, no es habitual recurrir a carreteras o al ferrocarril dado que, para un recorrido de 400Km, el transporte ferroviario implica un sobreprecio de 1,50 a 2 dólares por barril de crudo, según los cálculos realizados en 1993 (3). A falta de oleoductos, Rusia confirmó recientemente su voluntad de incrementar el volumen del petróleo del oeste siberiano exportado a China por ferrocarril (que debería alcanzar las 15 millones de toneladas en 2006), lo que resulta oneroso.*

*Los analistas occidentales tienden a pensar que los rusos no desean realmente vender energía barata a los chinos. Desde luego, los dos gigantes resolvieron recientemente sus conflictos fronterizos, pero China emerge rápidamente como rival político y competidor industrial y económico. Con su avidez de energía, ya había importado de Kazajistán, en 2003, aproximadamente un millón de toneladas de crudo por ferrocarril. Pero, además de que este medio de transporte tiene una capacidad limitada, su costo adicional repercute inevitablemente después en las industrias energética y química.*

### ***Rivales políticos y económicos.***

*Muy preocupados por esta cuestión, los chinos habían firmado un contrato con el grupo ruso Youkos para la construcción de un oleoducto de 2.400Km entre Angarsk y Daqing, que debía alimentarse a través de los yacimientos de Siberia Occidental. Pero en 2004, cuando iban a iniciarse los trabajos, el gobierno ruso arremetió contra el grupo petrolero, con el fin de destruir un centro de poder incipiente y a la vez retomar el control de un recurso privatizado durante los años de saqueo que caracterizaron al gobierno de Boris Yeltsin. Esta gestión se ubica en la línea de la estrategia de Vladimir Putin, que consiste en hacer coincidir los objetivos de los grandes conglomerados privados con los del Estado ruso.*

*Otro factor importante puso en riesgo el proyecto Angarsk-Daqing: los japoneses propusieron con insistencia un oleoducto muy costoso, pero capaz de transportar un millón de barriles por día a una distancia mayor (3.800Km), bordeando el territorio chino para llegar a Najodka, cerca de Vladivostok. Ofrecieron además préstamos por un monto de 5.000 millones de dólares (el costo del oleoducto se estimaba entre 8.000 y 10.000 millones de dólares). Las instalaciones portuarias de Najodka permitirían a los buques petroleros de todas las naciones participar en las subastas organizadas durante la venta de petróleo siberiano, procedimiento muy lucrativo en épocas de escasez.*

*Actualmente, Rusia depende en un 80% del mercado europeo para su venta de oro negro. Los recientes acontecimientos de Ucrania y Bielorrusia, que alejan a estas dos repúblicas de Rusia, al igual que la extensión de la OTAN hacia el este, llevan a los responsables rusos a diversificar sus ventas. De allí su interés por un proyecto que consiste en unir los yacimientos petrolíferos de Siberia Occidental en los puertos del mar de Barents. Esta ruta subpolar no sólo es más corta que la de los dos proyectos de oleoductos del este siberiano, sino que la dis-*

*tancia entre Murmansk y las terminales petrolera de Houston, en Estados Unidos, es casi la mitad que la separa a este puerto tejano del Golfo Pérsico. Este proyecto se encuentra pues en consonancia con el diálogo ruso-estadounidense en materia energética.*

*La idea había sido lanzada además en 2000-2001 por un consorcio privado que estaba encabezado por Mijail Khodorkovsky, dueño de Youkos, actualmente en la cárcel.*

*A fines de diciembre de 2004 Moscú anunció la “decisión de principios” de construir el oleoducto transversal Taisbet-Skovorodino-Perevoznaya hasta el Pacífico. Sin embargo, los japoneses aún no sacaron partido de su victoria. Y como las negociaciones ruso-japonesas no avanzan sino lentamente, las autoridades moscovitas insinúan actualmente que podrían construir un desvío a partir de la línea principal con el fin de abastecer Daqing. Skovorodino se encuentra a sólo 50 Km de la frontera china, una distancia suficientemente corta como para obligar a los negociadores japoneses a estar lentos.*

*Resta determinar de dónde provendrá el petróleo. Porque si bien la capacidad potencial del este de Siberia Central puede resultar inmensa, los recursos actualmente disponible no parecen suficientes en lo inmediato para abastecer a la vez el oleoducto de Najodka y el desvío hacia Daqing. Sólo el tramo principal, de Taisbet a Najodka, exigirá la extracción anual de 30 millones de toneladas del suelo de Siberia Occidental, cantidad que supuestamente será retenida de las exportaciones a Europa.*
















*Los rusos admiten que su nivel actual de producción sería insuficiente para proveer 80 millones de toneladas a Japón y al desvío de Daqing (4). Por tal motivo, habría que desarrollar nuevos recursos en el este de Siberia Central. Por el momento, el déficit previsto se calcula entre 20 y 50 millones de toneladas de crudo para alimentar a la vez a Japón y China. Evidentemente, mucho dependerá de la sincronización entre el desarrollo de los yacimientos petrolíferos y la construcción del oleoducto.*

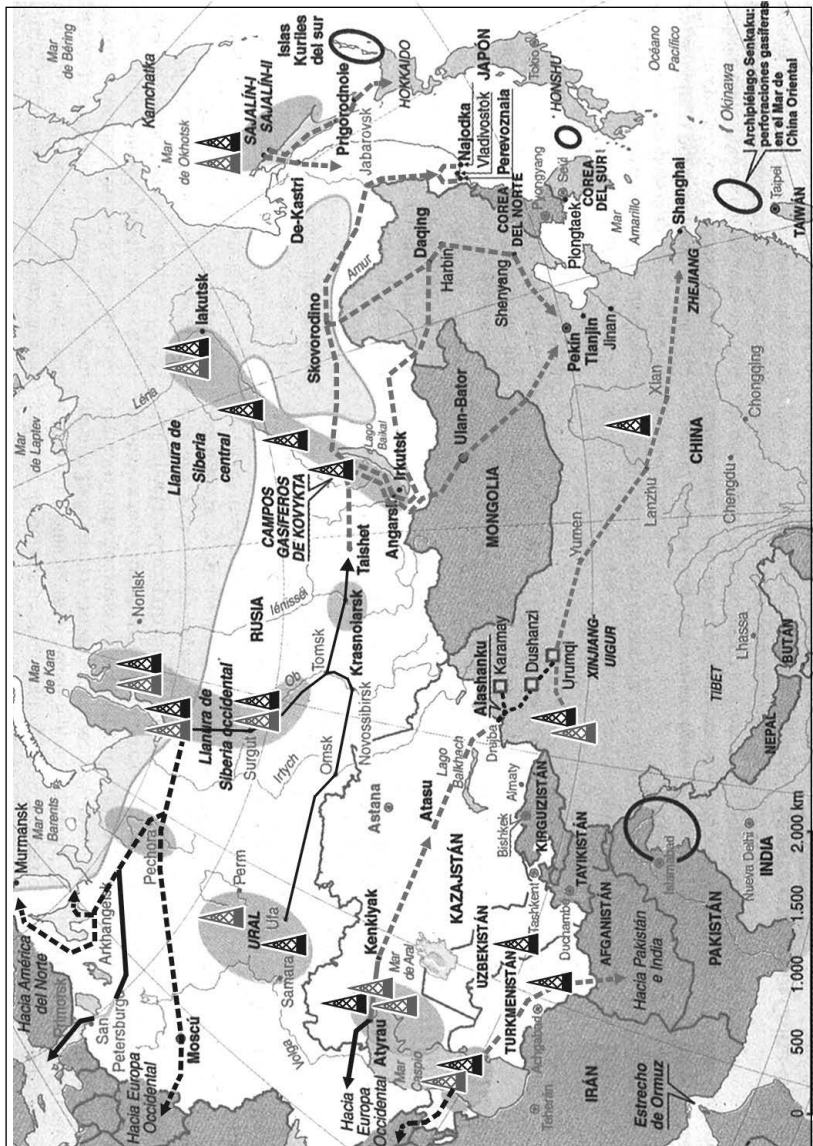
### **Negociaciones Rusia-Japón.**

*Las discusiones en torno al oleoducto de Najodka se complican por el hecho de que aún no existe un tratado de paz entre Rusia y Japón. Rusia conservó las cuatro islas más meridionales del archipiélago de las Kuriles, de las que se apoderaron las tropas soviéticas a fines de la Segunda Guerra Mundial. Desde entonces, en sus negociaciones con los soviéticos, y luego con los rusos, los japoneses se mostraron más o menos flexibles según las épocas, pero nunca olvidaron la “cuestión de los territorios del norte” (5).*

*La compra de gas de Sajalín por parte de la ciudad de Tokio es un ejemplo de esta flexibilidad. Japón celebró luego varios acuerdos para la adquisición de GNL.*

*Cabe señalar que el noreste asiático consume proporcionalmente menos gas natural que América del Norte o Europa, básicamente por problemas de abastecimiento. Honsbu, la isla principal de Japón, no posee una red completa de gasoductos debido a normas de seguridad muy estrictas y al elevado precio de los*

-  Países productores de energía (gas y petróleo)
-  Países destinatarios de los recursos energéticos provenientes de Rusia y de Asia Central (crecimiento económico rápido y muy fuerte demanda de energía)
-  Diferendos fronterizos
-  Grandes proyectos de construcción de rutas de transporte de petróleo y gas
-  Exportación hacia Oriente
-  Tramo en servicio
-  Exportación hacia Occidente
-  Tramo en servicio
-  Rutas de transporte existentes (antigua red soviética renovada) para el petróleo y el gas proveniente de los Urales y de Siberia Occidental hacia las estaciones de salida de oleoductos y gasoductos proyectadas
-  Ruptura de carga: Transporte de petróleo por vagones-cisterna
-  Refinerías
-  Permafrost (suelo permanentemente congelado)
-  Reservas probadas de gas y petróleo
-  Explotación de petróleo
-  Explotación de gas



PHILIPPE REKACEWICZ, Gasoductos y oleoductos: los grandes proyectos.



terrenos: el costo de los “derechos de paso” habría tornado prohibitiva la construcción de un nuevo gasoducto. Así, las importaciones japonesas de GNL alimentan sobre todo a las centrales eléctricas. En mayo de 2003, la ciudad de Tokio celebró un acuerdo en el marco de Sajalín-II por aproximadamente 1,1 millón de toneladas por año. Muchas otras empresas con sede en Japón y Estados Unidos firmaron también contratos para la compra de GNL, producido por Sajalín-II (6).

A diferencia de Japón, Corea del Sur posee una red de gasoductos muy desarrollada, destinada al uso interno. Técnicamente, el gas proveniente de Sajalín-II por mar y desembarcado en De-Kastri podría perfectamente transportarse bordeando la costa a través de Corea del Norte hasta el sur. Pero las dificultades actuales que enfrentan a Corea del Sur con su vecino la obligan a encarar la construcción de un gasoducto submarino desde China.

Se estima que esta solución que consiste en transportar el gas siberiano por gasoductos a través de China costaría un 25% menos que las importaciones actuales de GNL.

Todas las grandes ciudades chinas necesitan urgentemente gas natural con el fin de reducir la contaminación. Al igual que India, China estaría dispuesta a importar gas natural a condición de que el precio sea razonable. También al igual que India, no invirtió en costosas instalaciones de recepción de GNL. Sin embargo, en India, varios grandes grupos multinacionales iniciaron la construcción de plantas de regasificación.

Si los precios lo permitieran, el distrito de Shangbai y la zona urbana Tianjin-Pekín serían los candidatos naturales para un abastecimiento de GNL. Pero el gobierno Chino impuso un precio relativamente bajo para el gas natural que circula por un gasoducto interno de oeste a este hasta Shangai, lo que parece haber incitado a varias multinacionales a interrumpir sus inversiones en los gasoductos y a suspender proyectos de regasificación en la provincia de Zhejiang.

China considera también seriamente la construcción de un gasoducto para transportar unos 30.000 millones de metros cúbicos por año, desde los yacimientos gasíferos de Kovykta (oblast de Irkutskaia) hacia el noreste de China. Otra ruta, 1.500 kilómetros más corta, podría pasar por el territorio de la República de Mongolia. Un recorrido técnicamente fiable y mucho menos oneroso. Pero en 1998 las negociaciones entre rusos, mongoles, chinos, coreanos y japoneses fracasaron. Los rusos habían ofrecido vender una parte de su gas a Mongolia, que buscaba desesperadamente la manera de descontaminar el aire de Ulan -Bator. Pero todo lo que pueda parecer un acuerdo entre rusos y mongoles sólo puede ser visto con desconfianza por Pekín, que detesta otorgar ventajas a un país al que tiende a considerar como la más septentrional de sus provincias.

La visita a China de Putin en octubre de 2004 no dio lugar a ningún acuerdo sobre la cuestión de los oleoductos y gasoductos. Posteriores negociaciones entre China y Kazajstán tuvieron como objetivo incrementar el abastecimiento chino de petróleo crudo y gas. Aunque no esté terminada, la construcción de un oleo-

*ducto avanza, y el tramo Atirau-Kenkiyak ya está funcionando. Se encuentra en análisis el oleoducto que una Kenkiyak con Atasu, y se firmó un contrato de 700 millones de dólares para los 1.240 Kilómetros que separan Atasu de Alasbanku.*

*A partir de allí, el petróleo será transportado en tren hasta tres refinerías de la región de Xinjiang. Diez millones de toneladas de petróleo crudo circularán por este oleoducto cada año, y su capacidad se duplicará a término. Estas importaciones se consideran políticamente importantes para el desarrollo económico de la provincia de Xinjiang, situada en el extremo occidental de China, y potencialmente rebelde. Por lo demás, chinos y Kazajos están analizando también la posibilidad de construir un gasoducto entre Kazajistán occidental y la provincia china de Xinjiang. Naturalmente, ambas partes están preocupadas por el costo considerable del emprendimiento, pero al parecer el proyecto sería considerado en el marco de una estrategia de reserva a más largo plazo.*

R.K.

- 1.- Strategic Geography, Vol.XXI, 2003/2004.
- 2.- Las reservas explotadas se calculan en 2300 millones de barriles de petróleo y 485.000 millones de metros cúbicos de gas.
- 3.- J.L KENNEDY, Oil & Gas Pipeline Fundamentals, 2° edición, Pennwell, Tulsa, Oklahoma, 1993.
- 4.- [www.PrimeTass.com](http://www.PrimeTass.com) 15-10-04.
- 5.- Akira MIYAMOTO, Natural Gas in Asia ( I. Wybrew-Bond & J Stern, Eds) Oxford University Press, 2002, pags. 106-187.
- 6.- Véase en: [Rian.ru/rian/index.cfm?prd\\_id=159&msg\\_id=5083762&startrow=1&find=Sakhalin](http://Rian.ru/rian/index.cfm?prd_id=159&msg_id=5083762&startrow=1&find=Sakhalin).

Reproducido por gentileza de  
Le Monde Diplomatique, "El Dipló", Edición Cono Sur.

El artículo anterior tiene información detallada y actual sobre la cuestión del petróleo y el gas en el noreste asiático, acompañada además por un mapa donde se representan las áreas productoras de hidrocarburos, los proyectos de oleoductos y gasoductos, así como las áreas con problemas de frontera.

La particularidad de los artículos periodísticos y, en especial, los publicados por *Le Monde diplomatique*, reside en que ofrecen información muy actualizada, no disponible en otras fuentes escritas. De este modo, se convierten en un recurso didáctico muy valioso para analizar la realidad actual de los espacios geográficos.

Este tipo de artículos permite trabajar conceptos teóricos que articulan la información. En el ejemplo citado se pueden aplicar los

conceptos de recursos, redes, transnacionalización, relaciones de poder, territorio, contaminación, etc, a una unidad espacial específica; y también aplicar procedimientos propios de la geografía como localizar, sintetizar, relacionar e interpretar.

### Las novelas, crónicas periodísticas y memorias

Para ejemplificar el uso de novelas, se presenta una explicación breve de una obra que refleja, a través de las protagonistas, la realidad social de India.

#### *“El vagón de las mujeres”*

La autora, **Anita Nair** (directora de una Agencia de Publicidad en Bangalore, al sur de la India), publicó esta novela -primera traducida al español- en 2001. En Argentina Alfaguara la editó en 2003.

Antes de comenzar la novela, hay una nota previa de la autora: *“Hasta principios de 1998 había una taquilla especial para las señoras, los ancianos y los minusválidos en la estación de ferrocarril del distrito de Bangalore. Y en la mayoría de los trenes nocturnos de la India con compartimientos de segunda clase, había un vagón especial para las mujeres. Desde entonces, se ha abolido la ventanilla de las mujeres en todas las estaciones de tren. También me han informado varios empleados de los ferrocarriles, en particular jefes de estación y revisores, que el vagón de las mujeres ya no existe y que los vagones nuevos se fabrican sin este compartimiento.”*

La novela entrelaza el relato de seis mujeres que, por diferentes motivos y con distinto destino, abordan el expreso de Kanyakumari y comparten el vagón de las mujeres. De acuerdo a la síntesis de la contratapa, se trata de Janaki, una madre confundida; Margaret, profesora de química con un marido tiránico; Parva, sumisa esposa en busca su verdadera identidad; Shela, de catorce años, quien comprende los últimos deseos de su abuela mejor que nadie; Marikolanthu, con muchas experiencias de vida; y Akhila, el personaje central de la narración. Se trata de una mujer de algo más de cuarenta años, soltera, y de quien ha dependido siempre su familia.

Akhila siente un repentino impulso de huir de todo y se sube al expreso que atraviesa la India en dirección al sur. Comparte el viaje con

las otras cinco pasajeras; cada una (con una historia de vida diferente) habla del amor, el matrimonio, la familia, la amistad y el trabajo en la India.

### La historia de vida como reflejo de acontecimientos reales

En el comentario del siguiente texto, se puede ver cómo una descripción de acontecimientos -que, en este caso, tuvo como protagonista a la autora- permite interpretar procesos históricos acaecidos en un territorio. El relato corresponde a un momento histórico y un espacio determinado: *la dominación británica en el sudeste asiático*.

#### **ORO VERDE. *El Imperio del Té.***

Alan Mcfarlane & Iris Mcfarlane. 2004. Editorial Océano, Barcelona.

Antropólogo e historiador; sus campos de estudio son el Himalaya y la historia japonesa y británica. Actualmente trabaja en la Universidad de Cambridge; da clases de antropología. La autora, su madre, estuvo casada durante muchos años con un cultivador de té en Asam. Colaboró como redactora en *History Today* y ha publicado numerosas obras, entre las que destaca *Assamese and Gaelic folk stories*.

Asam, estado Indio, ha sido el centro mundial del cultivo del té. Los autores presentan, a través de la historia del té, imágenes de la India colonial. Desde la ocupación de nuevas tierras con fines productivos y la instalación de compañías inglesas, las condiciones ambientales que favorecieron su producción, hasta la lucha entre China e India por ganar la producción de la planta del té. Los trabajadores y sus condiciones laborales y de salud ocupan un capítulo de este libro.

De este modo, mediante un libro de carácter no científico, se puede abordar la construcción histórica de un espacio a través del relato de personas que participaron de él y que, en este caso, posteriormente investigaron y rastrearon fuentes para documentar sus experiencias.

Se pueden indagar, a partir de la lectura, los diferentes procesos desarrollados en el espacio durante la dominación británica en el sudeste asiático. En distintas partes del libro, se reflejan las relaciones de poder y su impacto en el territorio y en las relaciones socio-económicas locales y regionales.

*“(...) El método consistió en transformar las plantaciones en fábricas al aire libre, en ‘industrializar’ cada paso de la producción tanto como fuese posible y*

*así reducir costes. El objetivo era aplicar la ciencia y las técnicas de administración a la producción del té con los mismos criterios que habían llevado al éxito a otras empresas británicas. Lo especial de las plantaciones de té era que realizaban el proceso entero, de principio a fin: desde el despeje de la tierra, pasando por la siembra y la recolección, todas las etapas hasta llegar al producto final: la caja de té” (cap. 10 El té industrial, pág 183).*

*“(…) Así pues, las plantaciones se convirtieron en viveros intensivos. Caminos, senderos, arbustos, la fábrica, las diminutas casas de una sola habitación y el disciplinado movimiento de los braceros por todo el conjunto estaban regulados minuciosamente. Aquel mundo verde era una dilatada fábrica, cuyo techo eran las copas de los árboles destinados a dar sombra.*

*Sin embargo, los británicos aplicaron sus técnicas industriales aún más directamente en el procesado de la materia prima, la hoja verde, hasta convertirla en el producto final: el té negro, tostado y empaquetado. Una vez conseguido el control de la fabricación del té en sus propias plantaciones de Asam y, más tarde, de Ceilán (Sri Lanka), comenzaron a aplicar maquinaria a la segunda mitad del proceso. El té se convirtió en un producto industrial. La materia prima se introducía en una fábrica cuyas maquinarias utilizaban energía de vapor o hidráulica, y con escasa intervención humana salían los cofres llenos de té negro. Ésta fue una de las razones por las que la producción del té de Asam comenzó a costar menos incluso que el tan barato té chino (...)” (cap. 10. pág.188).*

## Los videos, películas y fotografías

La imagen, fotografía o video, cumple un rol destacado en el análisis de los espacios; especialmente cuando la distancia impide la observación directa. Tal como expresa Zárate Martín “En una disciplina como la Geografía, preocupada por localizar, describir, explicar y comparar fenómenos que resultan de la interacción hombre-medio y que se materializan en los paisajes, los medios audiovisuales cumplen una importante función como recurso didáctico y como instrumento de análisis geográfico en sí mismo, por su papel en la formación de imágenes mentales que mueven a la acción e interesan a la geografía de las representaciones.” (Zárate Martín A. 1996, en More Jiménez, Marrón Gaité.). La fotografía, por un lado, muestra en forma estática paisajes que resultan de la interrelación sociedad-naturaleza, y permiten describir, analizar, comparar formas de ocupación y aprovechamiento del territorio como complemento del análisis de cartografía, estadísticas y gráficos. El cine y el video (documentales, entrevistas, debates de televisión) por otro lado, constituyen un instrumento didáctico que permi-

te comprender las formas de vida, modos de aprovechamiento espacial, problemas sociales y medioambientales.

Por ello, en los prácticos de Problemática del Mundo II se utilizan estos recursos permanentemente: la revista National Geographic, así como los documentales producidos por el canal Nacional Geographic, por ejemplo. Al vincular este tipo de fuentes a la argumentación teórica desarrollada en las clases, se pretende que los alumnos internalicen esta nueva geografía, humana; una geografía social que, como ciencia, debe ser capaz de escuchar a los protagonistas de la realidad para analizarla, criticarla e intervenir en ella.

En relación a videos y películas, existen en el mercado una variedad de recursos. De acuerdo a la temática, se puede seleccionar un video o una película para proyectar en el aula o recomendarla para analizar en horarios extraclase.



## La importancia de conocer las fuentes de información





### 5.1. Los textos y sus autores

El uso de las fuentes escritas en la interpretación de los espacios geográficos debería estar acompañado de una crítica de los textos que se utilizan; así como también un conocimiento profundo de los autores. En relación con este aspecto, conviene identificar la actitud del autor en su producción escrita, las diferentes modalidades (científica o pseudo-científica, estética, cultural, artística o ideológica) condicionan los resultados de su producción. Estas fuentes pueden constituir un medio para indagar y reconstruir las experiencias y las percepciones subjetivas del espacio.

Debería conocerse la fuente de información utilizada por el autor. También resulta de interés conocer el juicio o valoración de la obra y del autor que expresan sus contemporáneos; esto nos ofrece una clave para interpretar mejor el mensaje del autor y el contexto en el que desarrolla la obra.

Por ejemplo, *Edward W. Said*, nacido en Jerusalén en 1935. En su juventud vivió en el Líbano y en El Cairo. Fue profesor de literatura inglesa y comparada en la Universidad de Columbia, Nueva York, y uno de los críticos literarios y culturales más relevante de los últimos tiempos. Su actividad como pensador abarcó la literatura, la política, la música, la filosofía y la historia.

Entre sus obras se encuentran: *Orientalismo*; *Cultura e Imperialismo*; *Representaciones del intelectual*; *Crónicas Palestinas*; *La Pluma y la Espada* y sus memorias *Fuera de Lugar*, entre otras.

En *Fuera de Lugar*, publicada en 2001 por Grijalbo (Barcelona), E. Said escribe su historia de vida, la que transcurrió entre Oriente y Occidente. Según Salman Rushdie “*Fuera de Lugar* es un acto intensamente conmovedor de reivindicación y comprensión, el retrato de una

educación transcultural, y a menudo dolorosa, escrito con una intensidad maravillosa y una honestidad implacable. Su lectura permite conocer a su familia y su juventud con la profundidad con la que conocemos a los personajes de la literatura, y entender de forma íntima e inolvidable lo que ha significado ser palestino en el último medio siglo” (En E. Said, 2001: contratapa).

## 5.2. La comparación de autores como lectura crítica

La comparación de fuentes escritas (diferentes autores que escriben sobre un mismo tema), contribuye a estimular el juicio crítico y la reflexión sobre una misma realidad vista desde distintas perspectivas.

En el siguiente ejemplo, se puede apreciar la mirada de tres autores sobre la realidad actual de China.

### China en el centro del debate actual Perspectivas diferentes desde la mirada de tres autores\*

1. Mark Aguirre (2000): “China, capitalismo rojo. Los desafíos del viaje a la riqueza”. Flor del Viento Ediciones. Barcelona, España.

#### El autor

Mark Aguirre es el seudónimo periodístico de Félix Lasheras. Es economista por la Universidad Autónoma de Barcelona y también es periodista. Vivió en Beijing desde 1993 hasta 1997, período en el que informó sobre la realidad de China a través del diario “El Mundo”. Actualmente está acreditado como corresponsal en Naciones Unidas y vive en Nueva York.

En “China, capitalismo rojo...” el autor describe los cambios sociales, culturales y económicos que ocurren desde finales del Siglo XX en este país que le ha dicho adiós a la economía socialista pero que conserva el régimen político autoritario característico de los regímenes estalinistas. El desenlace de la convivencia de estos dos sistemas decidirá el futuro de China en las próximas décadas.

Para explicar las transformaciones el autor analiza diversas variables en cada uno de los capítulos del libro. El Capítulo 1 comienza con la

---

\* Este comentario bibliográfico fue publicado en la Revista HUELLAS N° 10, del Instituto de Geografía de la Facultad de Ciencias Humanas - UNLPam.

nueva geopolítica y considera que China es actualmente un jugador completamente diferente en la arena política mundial ya que el gigante asiático se está convirtiendo en el mayor jugador del tablero internacional. El **Capítulo 2** trata de dar respuesta a la pregunta ¿dónde quedó el socialismo? Si bien China lleva más de veinte años de reformas capitalistas en su economía, sigue calificándose a sí misma como país socialista. Una de las cosas que más llaman la atención hoy en China es la manera cómo el país está dando la espalda al igualitarismo maoísta en su camino a la riqueza. Si el gobierno chino continúa con el keynesianismo y es capaz de manejar la inflación, el camino conducirá a una revolución consumista inédita por su magnitud en la historia humana.

En el **Capítulo 3** el autor analiza cómo la nueva revolución china promueve la libertad individual, colocando a China más cerca de la sociedad moderna, entendiendo por moderna una sociedad en que las personas deciden sus propios actos, toman decisiones por ellas mismas rompiendo libremente con lo que les manda la tradición, la familia o el poder.

En el **Capítulo 4** queda planteado cómo la “cuestión social” ha vuelto a ser un tema central. La pobreza está regresando a China y la brecha entre ricos y pobres se ensancha cada vez. El problema se está transformando en una lucha de clases entre los privilegiados por las reformas y los desheredados por las mismas.

En los **Capítulos 5, 6, 7 y 8** el autor analiza la evolución del maoísmo en China y afirma que el maoísmo nunca regresará. Las nuevas generaciones son extrañas a la vida puritana y frugal que impuso Mao en los años cincuenta y sesenta. La Revolución Cultural prostituyó el poder hasta el punto que convirtió a aquellos que lo poseían en gente capaz de conseguir cualquier cosa por encima de leyes, moral o consensos. El cambio ideológico comenzó cuando los comunistas desmantelaron las comunas campesinas, privatizaron las empresas estatales y disolvieron los planes quinquenales. A los actuales líderes chinos no les importa la ideología sino los resultados de su política. La “nueva izquierda” que está surgiendo sostiene que el capitalismo y la apertura a la economía global como se ha dado en China han permitido una alianza de oportunistas funcionarios comunistas con hombres de negocios para que un puñado de privilegiados lleguen a ser ricos a expensas de los trabajadores. Para la “nueva izquierda” sin reforma política y sin poner límites al poder del Partido Comunista, las reformas económicas acabarán en una monstruosa corrupción. Jiang Zemin, el actual líder del partido comunista, con raíces intelectuales, se ha rodeado de núcleos de pensadores conservadores que están más interesados en la tradición de cultura china que en el marxismo o en las ideas liberales. Se está construyendo un ideario nacional con valores conserva-

dores que pueda sacar a la civilización china de la crisis ideológica a la que la catapultó el maoísmo durante la Revolución Cultural.

En el **Capítulo 9** revela que la gran brecha de la desigualdad social no está dentro de las ciudades sino entre la China urbana y la China rural. La vida para las mujeres chinas ha sido diferente en las ciudades que en las zonas rurales. En este capítulo el autor analiza el cambio de rol de las mujeres aunque aún es incipiente. Después de cincuenta años de gobierno comunista, y a pesar del esfuerzo por subir el status de la mujer, las actitudes negativas hacia ella continúan estando muy extendidas en la sociedad. Las mujeres urbanas encontraron un mayor apoyo institucional y lograron empleos asalariados en las empresas del Estado. Actualmente las mujeres están siendo despedidas en mayor proporción que los hombres cuando se reestructuran las empresas estatales. En la implementación de las políticas de control de la población, los planificadores chinos consideran que el respeto de los derechos individuales de las mujeres y el propósito de mantener a raya el crecimiento de la población son incompatibles. En China, los problemas de las mujeres comienzan antes de nacer.

El **Capítulo 10** trata la problemática ecológica. China ha prestado muy poca atención a la protección del medio ambiente durante los últimos cincuenta años. Los planificadores rara vez llegaron a considerar en sus planes quinquenales los intereses de la naturaleza. La primera causa de polución es el consumo de carbón que constituye la energía más barata y accesible. China es el mayor productor y consumidor de carbón del mundo. Más del 40% del país está afectado por la lluvia ácida. La Gran represa del Yangtzé, que se terminará de construir en el 2009, tendrá un impacto ambiental muy significativo. Sin embargo, el bienestar de un millón de personas, las vida de decenas de especies y la cultura de los pueblos que se inundarán, no pueden detener la construcción de una represa que se ha convertido en el símbolo de la emergencia de China como un gran poder. China es uno de los países del mundo que presenta mayor carencia de agua. Es en este punto donde el autor hace referencia a un artículo publicado por Lester Brown cuyo título es *¿Quién alimentará a China?* Una pregunta de difícil respuesta dado que en el Siglo XXI China tendrá más bocas que alimentar pero además la nueva riqueza las hará mucho más delicadas. La dependencia de alimentos es cada vez mayor.

En los **Capítulos 11 y 12** el autor analiza la idea que la élite china tiene sobre Xinjiang y el Tibet. Territorios que, por su extensión y situación, protegían a China de la expansión soviética o de la amenaza india. China sigue mirando estos inmensos y abruptos espacios como territorios a colonizar, como una “nueva frontera”. La explosión demográfica y el desarrollo industrial convirtieron a estos lugares en grandes reservas naturales capaces de abastecer de materias primas a

las ciudades y a la vez, en espacios para reasentar los excedentes de población. También se aborda la cuestión religiosa en el conjunto del territorio chino pero especialmente en el Tibet.

Finalmente, en el **Capítulo 13** el autor se cuestiona si ¿es el nuevo nacionalismo chino un peligro? La recuperación de Hong Kong (1997) significó no sólo recuperar un emporio de riqueza, sino reivindicar la dignidad perdida y mancillada por las potencias imperialistas. Este territorio tiene un ordenamiento jurídico, acordado entre ingleses y chinos, que regirá la organización durante los próximos cincuenta años, fecha en que Hong Kong se incorporará definitivamente a China como un territorio más. Lo mismo ocurrió con Macao (1999). El autor se pregunta si Taiwán seguirá el mismo camino que los anteriores. China está muy interesada en la reunificación, a tal punto que esta situación es considerada el problema número uno para la nación. Mientras Taiwán sigue levantando barreras entre la isla y el continente, China ha diseñado una integración económica similar a la de Hong Kong. La cuestión de Taiwán es al mismo tiempo conflicto entre chinos y entre comunistas y nacionalistas, por la legitimidad de gobernar China. La idea de Taiwán como territorio soberano es una preocupación que se asocia a la presencia de los portaaviones norteamericanos que convirtieron una provincia China en un protectorado de Estados Unidos. El nuevo nacionalismo chino está vinculado al poderío que China está adquiriendo en el mundo y anhela para China el mismo poder y riqueza que tiene hoy Estados Unidos.

**2. Oded Shenkar (2005): “El siglo de China. La floreciente economía China y su impacto en la economía global, en el equilibrio del poder y en los empleos”. Grupo Editorial Norma, Bogotá, Colombia.**

#### **El autor**

**Oder Shenkar** es profesor de Administración de Recursos Humanos en la Universidad de Ohio (EEUU). Dirige la gerencia de Negocios Globales de la Ford Motors Company. Ha estudiado a China durante más de treinta años y ha publicado numerosos libros y artículos sobre temas relacionados con ese país. Es asesor de empresas multinacionales.

El autor comienza el **Capítulo 1** afirmando que “los economistas y editorialistas suelen pintar el ascenso de China como un caso más de una economía que surge y crece, precedida por Japón y los ‘tigres’ de

Asia (Corea del Sur, Singapur, Taiwán y Hong Kong), y a la cual pronto se agregará la India. Nada podrá estar más lejos de la realidad: el florecimiento de China tiene más en común con Estados Unidos hace un siglo que con el progreso de sus modernos antecesores y seguidores. Lo que presenciamos en la actualidad es el crecimiento sostenido y dramático de una futura potencia mundial, con una amplitud sin par de recursos, altas aspiraciones, fuerte posición negociadora y los medios financieros y tecnológicos necesarios para una expansión firme de un país que sabe de negocios. El impacto de la expansión china en los países del mundo será enorme, lo mismo que la necesidad de desarrollar estrategias para hacer frente a ese reto (...). Estamos a punto de ver aparecer un nuevo ambiente comercial, con nuevas reglas para la competencia, distintos términos para el empleo y novedosos patrones de consumo, todo lo cual trazará nuevas líneas de batalla en los frentes político, económico y social, y lanzará nuevos retos a las naciones, las empresas y los individuos”.

En los **siguientes capítulos** el autor analiza la larga historia de China desde el período imperial que duró dos milenios, pasando por las primeras décadas del régimen comunista y el lanzamiento de las reformas en 1978, incluyendo los veinticinco años de dichas reformas.

El autor sostiene que las aspiraciones de China, que tienen sus raíces en glorias pasadas, no se limitan a una rápida modernización y el logro de ingresos en el conjunto de países desarrollados, sino que quiere restaurar la gloria pasada. Si el Imperio Chino fue un actor regional, la China de hoy se ve a sí misma como un actor global con intereses que van mucho más allá de su antigua esfera de influencia en Asia Oriental. No sólo se ve a sí misma como una potencia política sino también como una potencia económica.

China es la única nación comunista (aunque con una economía abierta) que ha logrado un rápido crecimiento real durante un período de tiempo sostenido. Es la única economía emergente con un régimen autoritario que busca mantener un rígido control sobre los derechos individuales y la libertad de expresión, aún cuando lo encuentra difícil, al mismo tiempo que va dejando libre segmentos cada vez mayores de la actividad económica.

El autor realiza comparaciones entre China y sus vecinos desarrollados y desecha los argumentos sobre las ventajas de Japón, India y otros, demostrando que la tasa de crecimiento de China es mucho más alta y lo más importante, se sostiene en el tiempo. China está aprovechando una enorme ola de inversiones externas, está aprendiendo de los líderes mundiales y compartiendo los conocimientos avanzados con las empresas nacionales. Como núcleo comercial y político, China saldrá más allá de Asia Oriental, está destinada a ser un actor clave en el mundo.

3. **Chen Jian.** (2005): “La China de Mao y la Guerra Fría”. Editorial Paidós, Barcelona, España.

**El autor**

**Chen Jian** es profesor de historia, ejerce la cátedra de Relaciones Internacionales Chino-Estadounidense en el Centro de Asuntos Públicos de la Universidad de Virginia (EEUU) y es profesor visitante en la Universidad Normal del Este de China. Desde principios de los noventa ha viajado más de una docena de veces a China para realizar investigaciones, hacer entrevistas y participar en conferencias académicas.

En **La China de Mao y la Guerra Fría** el autor realiza un análisis documental que permite comprender la historia de la Guerra Fría en China. El primer objetivo logrado es presentar los resultados de investigaciones recientes sobre la experiencia de China durante la Guerra Fría valiéndose de nueva documentación que durante la década de los noventa fue posible consultar en virtud de la “apertura” de fuentes documentales vedadas durante décadas anteriores. El segundo objetivo es ofrecer una nueva interpretación de una serie de cuestiones fundamentales que resultan cruciales para entender la Guerra Fría y particularmente, la historia de la Guerra Fría en China, tales como: comprender la posición de China durante la Guerra Fría, interpretar el papel que jugó la ideología durante ese período, y poder valorar la revolución de Mao y las pautas que guiaron la política exterior de Mao. A lo largo de los **Capítulos 1 a 9** el autor realiza un exhaustivo análisis del proceso histórico desarrollado desde 1945 hasta la década de los noventa, con la interpretación de las consecuencias regionales y globales de dicho proceso.

En el **Epílogo** del libro, el autor se ajusta al análisis del legado de la experiencia china en la Guerra Fría. Es en esta parte del texto donde se plantean cuestiones muy interesantes y factibles de comparar con los otros autores analizados. La enorme influencia occidental que se produce como consecuencia de la apertura de China al mundo con la finalización de la Guerra Fría, es una de las causas más importantes de la lucha social que se está manifestando al interior del Estado, tal como la tragedia de Tiananmen en 1989. Esto se produce como consecuencia de la enorme tensión entre el estancamiento político y los rápidos cambios sociales y económicos a que ha dado lugar el proceso de apertura.

Una de las grandes paradojas a las que se enfrenta hoy China es que frente al crecimiento que la está convirtiendo en una potencia mundial, lo que implica enormes responsabilidades regionales y globales, existe una agenda política y económica dominada por fuertes desafíos



y desequilibrios internos. Son de tal magnitud los desequilibrios internos que sin el régimen comunista chino, a pesar de todas sus deficiencias, las cosas irían peor en China y la nación y la sociedad china podrían verse abocadas incluso a la desintegración total.

Afirma el autor que la crisis de legitimidad del Partido Comunista y la crisis moral China no sólo reflejan la incertidumbre y la extrema complejidad del rumbo que siguen los cambios políticos, económicos y sociales en la China post Guerra Fría, sino que dificultan la posibilidad de interpretar cual será el rumbo de China durante el Siglo XXI. El triunfo de la transformación podría conducir a la prosperidad económica, a la estabilidad social y a la democratización política. Por el contrario el fracaso del proceso, podría conducir a la desintegración de China y en el peor de los casos, su arsenal nuclear podría quedar fuera de control, con lo cual sería imposible desempeñar un papel clave en la promoción de la estabilidad y la paz regional y mundial.

El autor finaliza diciendo que debemos tener confianza en la capacidad del pueblo chino para tomar decisiones racionales en lo referente al futuro desarrollo de su nación, así como en lo referente a la definición del papel que su nación deberá desempeñar en los asuntos regionales y globales durante el Siglo XXI.

## Comentario final

Los tres autores analizados presentan diferentes perspectivas de la realidad actual de China. Por un lado, una mirada cargada del dinamismo empresarial y comercial pujante y al mismo tiempo “avasallante” de China sobre la región y el mundo, tal como lo ve **Oded Shenkar**. Una “tormenta” se levanta en Oriente, una sociedad con recursos sin par, con una aptitud extraordinaria para los negocios lo cual transformará la política, la economía y la sociedad global y especialmente, transformará a Estados Unidos. Evidentemente esta es una mirada “hacia afuera” que no ve la “tormenta” interna que se está gestando.

Por otro lado, los otros autores incorporan en su análisis los desequilibrios internos que están provocando las transformaciones liberales. Así, **Mark Aguirre** plantea cada una de las problemáticas internas, desde la “cuestión social” hasta la “cuestión política” pasando por la “problemática ambiental”, sin descuidar el análisis del rol geopolítico de China a escala regional y global. Sin dudas, **Chen Jian** es más crítico aún al analizar los posibles resultados de este proceso de transforma-

ciones y sostiene que su fracaso podría conducir a la desintegración de China, demostrando que hay razones suficientes para resistir este riesgo. También hay razones suficientes para ser optimista y recordar que China es una de las más antiguas civilizaciones y sus dirigentes tendrán la capacidad para transformar políticamente a la nación y contener las actuales transformaciones económicas y sociales.

### 5.3. El uso de internet

Los avances tecnológicos de los últimos años han generado una nueva fuente de información, la red de Internet. Existe una amplia variedad de publicaciones de diferentes características: académicas, periodísticas y otras. La cátedra recomienda el uso de este recurso, siempre que se tenga en cuenta el origen de la información, el conocimiento del autor y su obra; así la consulta no pierda el rigor académico. Entre las ventajas del uso de Internet, se pueden destacar la rapidez de acceso a las fuentes de información, la actualización y los bajos costos.

Las páginas de Internet utilizadas deben citarse tal como se citan los textos, con indicación del autor, a continuación, la dirección electrónica. La cátedra las fuentes citadas en *“El ESTADO DEL MUNDO. Anuario económico geopolítico mundial”* de editorial Akal; las del *Atlas de Le Monde Diplomatique* (2003), entre otras. Las páginas de los Organismos Internacionales como la Organización de Naciones Unidas (ONU), resultan de interés porque publican informes anuales, de acceso gratuito.

Siempre es importante considerar el tipo de institución que avala o publica los artículos. Por ejemplo, la página de la *Fundación del Real Instituto El Cano* con sede en Madrid, España, presenta la información respecto a las investigaciones que realiza, quiénes conforman los equipos de investigación y cuál es su formación académica. La cátedra consulta textos del Dr. Pablo Bustelo, investigador de dicho Instituto. Ha publicado en *“La economía mundial en los '90: Tendencias y Desafíos”*, de Carlos Berzosa (1994), editorial FUEM/ICARIA, Barcelona España, el capítulo propio “El Japón y los dragones: un nuevo polo de prosperidad en Asia Oriental”, es coautor del capítulo “La economía China, reformas y perspectiva” y también como coautor, el libro “La economía China ante el siglo XXI. Veinte años de reformas”, publicado por Editorial Síntesis, Madrid, España, 1996.

A manera de ejemplo, se seleccionaron dos artículos de este autor; se presenta una secuencia de párrafos destacados.

### China y la geopolítica del petróleo en Asia-Pacífico

Autor: **Pablo Bustelo**

Real Instituto Elcano de Estudios Internacionales y Estratégicos

Publicado el 7 de septiembre de 2005.

Página: <http://www.realinstitutoelcano.org/documentos/213.asp>

*“La creciente demanda de petróleo por parte de China está alterando de manera significativa la geopolítica internacional de la energía, especialmente en Asia-Pacífico. La evolución reciente y las previsiones de crecimiento del consumo y de incremento de las importaciones de petróleo (sobre todo desde Oriente Medio) han generado una honda preocupación entre los dirigentes chinos sobre la seguridad energética del país. La respuesta está adoptando formas múltiples entre las que destacan la voluntad de aumentar la seguridad y la fiabilidad de las importaciones de petróleo mediante la búsqueda de nuevas fuentes de suministro y el control de las compras y de las rutas de transporte, y el deseo de impulsar a toda costa la producción nacional. Esa respuesta está ya generando tensiones y puede crear conflictos adicionales con Estados Unidos y otros grandes consumidores de petróleo, como Japón e India, así como con otros países de Asia-Pacífico. No cabe descartar, sin embargo, una cooperación reforzada entre las grandes economías de Asia oriental (China, Japón y Corea del Sur).*

*(...) El fuerte crecimiento económico de China en los últimos años se ha manifestado en una expansión considerable de su consumo de petróleo. Por ejemplo, la demanda de petróleo se ha duplicado entre 1995 y 2005. (...) China consume más petróleo que Japón desde 2003, año en que se convirtió en el segundo consumidor mundial. (...) Desde que pasó a ser importador neto de petróleo en 1993, China ha aumentado mucho sus compras al exterior.*

*(...) China está ya buscando activamente petróleo (y gas natural) fuera de sus fronteras. Esa búsqueda sin duda se acelerará en los próximos años, lo que alterará la geopolítica de la energía y del petróleo en Asia-Pacífico y en el mundo.*

*(...) Ese efecto geopolítico será particularmente intenso a la vista de la creciente preocupación china sobre la cada vez mayor hegemonía de EEUU en Oriente Medio (de donde provendrá el 70 % del petróleo importado por China en 2005, el doble de la proporción actual) y sobre la vulnerabilidad del transporte de las importaciones de petróleo, que, en su mayor parte, deben llegar a China por vía marítima a través de los estrechos de Ormuz y Málaga. En particular, China pretende diversificar sus fuentes de suministro importando más petróleo de Rusia, Asia Central, África occidental y América Latina, y hacer lo posible para asegurar las vías de transporte del crudo importado (...).*

*(...) Así, los esfuerzos de China por controlar y desarrollar el suministro de petróleo tendrán un impacto considerable en la geopolítica de la energía en Asia y en el mundo. Además, China se convertirá en un actor destacado y muy acti-*

*vo en la geopolítica internacional de la energía. El comercio energético que tendrá con los países productores conllevará una mayor influencia económica, política y militar en esos países. Sus reclamaciones territoriales en los mares del Este y del Sur de China pueden provocar conflictos con algunos de sus vecinos.*

*(...) China duplicará con creces su consumo y triplicará sus importaciones de petróleo en los próximos veinte años. Entre los factores de ese crecimiento, cabe destacar su todavía muy bajo consumo por habitante, el fuerte incremento previsto del parque de automóviles (que podría multiplicarse por diez, hasta los 200 millones de unidades en 2030), el aumento de la reserva energética (iniciada en 2005) y la necesidad de reducir la proporción del carbón (poco eficiente y muy contaminante) en el consumo total de energía primaria. Las importaciones probablemente alcanzarán el 60% del consumo en 2010 y el 85% de la demanda en 2030. Se prevé además que Oriente Medio sea entonces el origen de más del 70% de las importaciones de crudo, el doble de la proporción actual.*

*(...) La experiencia de los últimos años y las previsiones de los próximos lustros han creado una sensación de vulnerabilidad estratégica entre los dirigentes chinos. La reacción que China ha tenido en el decenio pasado ha consistido, en primer lugar, en intentar aumentar la seguridad y la fiabilidad de las importaciones de petróleo, mediante la búsqueda de nuevas fuentes de suministro y un mayor control de las importaciones y de las rutas de transporte, y, en segundo término, en incrementar en todo lo posible la producción nacional de crudo. (...) Esa doble respuesta ha tenido, está teniendo y tendrá importantes consecuencias geopolíticas, especialmente en Asia-Pacífico. Para limitar los inconvenientes de una dependencia extrema (por otra parte seguramente inevitable) con respecto a Oriente Medio, garantizando al mismo tiempo los suministros desde esa región. China se ha acercado, mediante acuerdos comerciales o adquisición de intereses petrolíferos a diversos países y zonas productoras: Rusia, Asia Central (especialmente Kasajstán, pero también Uzbekistán), Sudán, Irán, Venezuela, Myanmar, etc. Esa búsqueda frenética de petróleo por todo el mundo, que sin duda continuará en los próximos años puede crear conflictos con otros grandes países importadores (EEUU, la UE, Japón, India) y, en ocasiones (como en los casos de Sudán, Irán o Venezuela), tensiones políticas con EEUU.*

*Además, la construcción de oleoductos y gasoductos desde Rusia y Asia central puede crear conflictos con Japón. La búsqueda de alternativas terrestres y marítimas al cuello de botella que supone el estrecho de Malaca (por donde transitan ya tres cuartas partes de las importaciones chinas de petróleo) puede propiciar un acercamiento estratégico a países como Tailandia, Myanmar o Indonesia (...).*

*(...) la voluntad de incrementar a toda costa la producción nacional ha llevado y llevará a China a mostrar una política más firme en cuestiones territoriales y de soberanía en el Mar del Este de China (...) y en el Mar del Sur de China (...).*

*(...) Es aún pronto para saber si Asia-Pacífico se encamina hacia una era de*

*rivalidades crecientes o, por el contrario, a una etapa de mayor cooperación en temas energéticos y, singularmente, en los relacionados con el consumo y la importación de petróleo. En cualquier caso, la orientación hacia uno u otro escenario dependerá en gran medida de las decisiones estratégicas que China adopte en los próximos años.”*

## **¿Hacia dónde se encamina la crisis nuclear con Corea del Norte?**

**Autor: Pablo Bustelo**

Real Instituto Elcano de Estudios Internacionales y Estratégicos

Publicado el 8 de junio de 2005.

Página: <http://www.realinstitutoelcano.org/analisis/758.asp>

*“El análisis aborda la lógica y las consecuencias de los tres escenarios que parecen abrirse a principios de junio de 2005, en la crisis con Corea del Norte: una prueba nuclear, que sería extremadamente grave; un retorno de Pyongyang a las conversaciones, junto con un cambio de política por parte de EEUU; y el mantenimiento, sin duda contraproducente, del statu quo. La conclusión principal es que es necesario hacer ver a Corea del Norte que debe regresar a las conversaciones, pero que tal cosa depende mucho más de la voluntad de Washington por ofrecer una negociación viable que de la capacidad de presión de China, a diferencia de lo que opina la administración Bush.*

*Durante los últimos meses la crisis nuclear con Corea del Norte ha experimentado vaivenes considerables. En febrero cundió la alarma, cuando Pyongyang anunció que disponía de armas nucleares y que se proponía fabricar más. En abril y mayo se mencionó seriamente la posibilidad de que Corea del Norte realizase, presumiblemente durante el mes de junio, una prueba nuclear. Más recientemente, sin embargo, el tono es, en general, menos pesimista, ya que algunos medios de comunicación trasladan la impresión de que Pyongyang, por el contrario, podría volver a las conversaciones.*

*(...) Resulta conveniente analizar los factores que harían posibles los diversos escenarios y las eventuales consecuencias de estos últimos: prueba nuclear, vuelta a las conversaciones y mantenimiento del statu quo.*

*La posibilidad de una prueba nuclear no debe ser descartada. Todo parece indicar que Corea del Norte tiene la capacidad técnica de llevarla a cabo (...).*

*(...) Una prueba nuclear supondría un paso lógico para un régimen como el norcoreano (...) que aumentaría la capacidad de negociación de Pyongyang.*

*(...) Las consecuencias estratégicas de una prueba nuclear norcoreana serían todavía más graves que las inmediatas:*

- *Una posible nuclearización en cadena: Japón, Corea del Sur e incluso Taiwán podrían optar por fabricar armas nucleares, lo que alteraría todo el delicado equilibrio de fuerzas en Asia oriental y daría lugar a una reacción china.*

- *Una mayor cooperación militar de Tokio y Seúl con EEUU, en lo relativo no sólo al paraguas nuclear estadounidense sino también al sistema de defensa anti-misiles y a la importación de armamento sofisticado, lo que provocaría una seria inquietud en Pekín.*
- *Una mayor presencia de fuerzas (terrestres y navales) de EEUU en el Pacífico occidental, lo que sería también mal visto por China.*

*(...) Una segunda posibilidad es que Corea del Norte sea finalmente inducida a volver a las conversaciones. (...) La vuelta, tras un año de ausencia, indicaría seguramente que la negociación entre Washington y Pyongyang se produciría con garantías de progreso, para lo que Corea del Sur puede desempeñar un papel crucial (tiene previstas conversaciones ministeriales con el norte para finales de junio). Se iniciaría por fin la desactivación de la crisis.*

*Una tercera posibilidad es que Corea del Norte no se atreva, al menos por el momento, a efectuar una prueba nuclear y que la revisión en curso de la política de EEUU no arroje cambios sustanciales.*

*(...) El mantenimiento del statu quo dará más tiempo a Corea del Norte para fortalecer sus programas nucleares y fabricar más armas atómicas, con el incremento consiguiente de los riesgos (...).*

*(...) Como se ha afirmado en diferentes ocasiones, el problema principal de la política estadounidense respecto de Corea del Norte es que no se sabe todavía si Washington quiere evitar la proliferación nuclear o acabar con el régimen (...)"*

Estos textos constituyen bibliografía obligatoria en la cátedra, existe conocimiento del autor y algunas de sus obras al momento de utilizar los artículos de Internet; una manera de asegurarse el rigor científico de esos documentos.





## Tercera Parte

### Estudios de casos

#### La interpretación de la problemática territorial y la práctica de escribir

*“(...) pensamiento y lenguaje escrito se relacionan, al punto de que en el nivel superior es imposible realizar ninguna producción académica en ausencia de la escrita”.*

**PAULA CARLINO** (2003): “Pensamiento y lenguaje escrito en Universidades estadounidenses y australianas”. Revista Propuesta Educativa, Año 12 N° 26. ISSN 0327-4829. pág. 31.





## Introducción



Sabemos, quienes hemos pasado por aulas universitarias, que el aprender en ellas no es una meta asegurada; el aprender en la Universidad depende de la interacción entre la institución, el docente y los alumnos. Al decir de Paula Carlino, aprender en la Universidad, “depende lo que haga el aprendiz, pero también depende de las condiciones que ofrecemos los docentes, las que brindan las instituciones, para que el primero ponga en marcha su actividad cognitiva” (Carlino, 2005).

Una de las dificultades habituales que manifiestan los estudiantes es la gran cantidad de clases expositivas que escuchan. Esta práctica, habitual en las universidades, no es útil para el que escucha pues implica una posición pasiva, mientras que el docente que preparó las clases tiene una posición activa; buscó materiales, los organizó y expuso durante dos horas. Por lo tanto, la mayor actividad cognitiva la está realizando el docente en lugar del estudiante.

Esta situación permitió replantear el trabajo en la cátedra. Desde hace algunos años, en Problemática del Mundo II, las clases se plantean como teórico-prácticas, clases taller donde la actividad de los alumnos es central para el éxito del aprendizaje.

En esta metodología de trabajo, creemos se encuadra el concepto de “alfabetización académica” que “(...) señala el conjunto de nociones y estrategias necesarias para participar en la cultura discursiva de las disciplinas así como en actividades de producción y análisis de textos requeridas para aprender en la Universidad. Apunta, de esta manera, a las prácticas de lenguaje y pensamiento propias del ámbito académico superior. Designa también el proceso por el cual se llega a pertenecer a una comunidad científica y/o profesional, precisamente en virtud de haberse apropiado de sus formas de razonamiento instituidas a través de ciertas convenciones del discurso. Como puede notarse, la

noción tiene dos significados: uno sincrónico, que se refiere a las prácticas y representaciones características de una determinada comunidad, y otro diacrónico, que atañe al modo a través del que se logra ingresar como miembro en ella” (Carlino, 2005).

Teniendo en cuenta las implicancias de este concepto, en las cátedras, además de transmitir los conocimientos que las sustentan, es conveniente incorporar en la enseñanza los procesos, modos de indagar y prácticas discursivas, propias de la ciencia. Es necesario mostrar abiertamente las prácticas culturales de cada disciplina para que los estudiantes puedan apropiarse de ellas. Si no lo hacemos, estaríamos formando profesionales incompletos, que deberán cumplir el rol de docentes o investigadores de manera también incompleta.

El análisis de textos de diversas fuentes y autores es tarea habitual e imprescindible en la cátedra Problemática del Mundo II; mediante las clases taller se ha intentado integrar esta actividad y la escritura de reflexiones y trabajos finales. En este trabajo consultan diferentes fuentes, bibliografía pertinente y elaboran un escrito que luego exponen oralmente a sus compañeros y equipo de cátedra. En la etapa previa se realizan tutorías o clases de consulta. Se orienta a los estudiantes respecto de la elaboración de su trabajo. El docente se convierte en lector del escrito elaborado por los estudiantes; a partir de su revisión el alumno corrige y reelabora si es necesario.

Las clases de consulta enriquecen la interacción entre los docentes y los alumnos, ya que (a partir de ellas) surgen nuevas ideas y brindan la posibilidad de reelaborar el material que traen en primera instancia. Esta reelaboración de los escritos permite a los alumnos apropiarse de las ideas y constituye un instrumento de aprendizaje imprescindible en el nivel superior tanto como una herramienta para pensar de manera crítica los contenidos de la materia.

Además, la cátedra está conformada por conceptos, por modos específicos de pensar la realidad social, por una manera particular de escribir que deben ser enseñadas. En esta instancia de elaboración personal, se refuerza el análisis crítico que requiere el estudio de la organización de los territorios en la actualidad.

En esta parte se presentan trabajos escritos. En el Capítulo 6 “Los docentes escriben”, se compilan cuatro trabajos elaborados por docentes del Departamento de Geografía. Se presentan según las normas exigidas por las publicaciones científicas.

En el Capítulo 7, “Los alumnos y graduados escriben”, se compilan trabajos de alumnos y graduados de la carrera de Geografía. Los lectores apreciarán así, los resultados de la metodología de trabajo.

### Bibliografía consultada

- CARLINO, Paula (2005). *Escribir, leer y aprender en la Universidad. Una introducción a la alfabetización académica*. Fondo de Cultura Económica. Buenos Aires.
- CARLINO, Paula (2002). *Evaluación y corrección de escritos académicos: para qué y cómo*. En 9° Congreso Nacional de Lingüística, Soc. Argentina de Lingüística, Universidad de Córdoba, 14-16 de noviembre.
- LERNER, Delia (2001). *Leer y escribir en la escuela: lo real, lo posible y lo necesario*. Fondo de Cultura Económica. Buenos Aires.



## Los docentes escriben



## India

### Reformas estructurales soberanía alimentaria y cultural\*

STELLA MARIS SHMITE

Titular Problemática del Mundo II

Departamento de Geografía

Facultad de Ciencias Humanas - UNLPam

#### Resumen

En este artículo se analizan los cambios que ha sufrido el espacio agrario de la India en las últimas décadas. Se indaga la relación entre las transformaciones económico-productivas impuestas por el capitalismo a escala global y la cultura tradicional, con el propósito de explicar la importancia de los diversos sistemas agrícolas autóctonos como garantía de la soberanía alimentaria del país. El análisis se desarrolla desde tres ejes que están fuertemente relacionados:

- la influencia de instituciones internacionales, como el Fondo Monetario Internacional (FMI) y el Banco Mundial (BM) en la organización del espacio agrario de la India;

---

\* Este artículo fue publicado en la Revista HUELLAS N° 10, del Instituto de Geografía de la Facultad de Ciencias Humanas - UNLPam.



- las transformaciones productivas, inducidas desde el mercado global siguiendo la lógica del capitalismo, las cuales están orientadas hacia el mercado externo desde la apertura comercial de los años noventa;
- las mutaciones en la dieta alimenticia que se están desarrollando como consecuencia de las transformaciones en la producción agraria.

Para un país con mil millones de habitantes, que presenta densidades medias de 319 hab/km<sup>2</sup> y donde el 66.7% de la población activa corresponde al sector agrario (AKAL, 2004, 264), el análisis de las transformaciones productivas y la soberanía alimentaria, resulta relevante en el contexto actual de la globalización.

**Palabras claves:** soberanía alimentaria - dieta tradicional - cultura - reformas estructurales - sistemas de cultivos.

## Introducción

La agricultura en la India ha sufrido una notable transformación en la segunda mitad del siglo XX. A medida que prosperaba la economía de la Unión India independiente, la participación de la agricultura en el PBI iba disminuyendo constantemente (del 55% en los años cincuenta al 25% al final de los años noventa). A pesar de la disminución de la participación de la agricultura en el PBI, aproximadamente el 58% de la población depende del espacio rural para sobrevivir. De ese total, cerca del 60% posee propiedades rurales de menos de 1 ha.; el 2% de los propietarios posee propiedades rurales de 10 has o más; los sin tierra o los que poseen parcelas de hasta 0,2 has representan aproximadamente el 40% de las familias campesinas. Esta realidad poco preocupó a los gobiernos de las décadas del noventa y del ochenta. Mucho menos parece preocupar a partir de los años noventa, con la implementación de la reestructuración económica impuesta por el FMI (Fondo Monetario Internacional) y el Banco Mundial (BM), cuyos resultados negativos han hecho resurgir la problemática agraria en la India. Con la liberalización económica impuesta, surgieron dos cuestiones básicas: la orientación de la producción hacia el mercado externo, con todo lo que implica en cuanto a la incorporación de capital y la escala de producción, y por otra parte, el deterioro de la sustentabilidad social, ya que gran parte de la población ingresa a un estado de desnutrición crónica.

## Programas del Fondo Monetario Internacional y del Banco Mundial

Desde su independencia de Gran Bretaña (1947), la economía India se caracterizó por la planificación y con ella la gran influencia del Estado en todas las esferas de la vida socio-económica del país. Durante los primeros treinta años de planificación, el crecimiento económico fue débil pero la economía comenzó a experimentar un cambio en la estructura productiva a favor de la industria y los servicios. Esta transformación estructural se ha mantenido hasta la actualidad.

El crecimiento económico más fuerte se manifestó en los años ochenta, aunque desembocó en una aguda crisis de la balanza de pagos en 1991. Como resultado de esta crisis la economía India cambió su orientación dando mayor protagonismo al sector privado y a los mecanismos de mercado como reguladores de la actividad económica.

A partir de 1991, India emprendió un amplio programa de liberalización del comercio. Al principio el proceso estuvo centrado en las manufacturas, con inclusión de los bienes de capital. En 1994, la liberalización se extendió a la agricultura.

En un país con 1.049 millones de habitantes, el impacto social del programa de reformas iniciado en 1991 tuvo resultados nefastos. Afectó en forma directa la subsistencia de la población, presentándose innumerables casos de desnutrición crónica acompañados de un empobrecimiento social generalizado.

En el contexto de la nueva política económica implementada a partir de 1991, el FMI exigió recortar los gastos en programas sociales e infraestructura, así como eliminar los subsidios estatales y los programas de apoyo a los precios (incluyendo los subsidios alimentarios) y vender las empresas públicas más productivas, a “buen precio” a las grandes empresas privadas nacionales y al capital extranjero. Otras medidas fueron el cierre de las empresas públicas deficitarias, la liberalización del comercio, el libre ingreso de capital extranjero, así como la implementación de reformas en el sistema financiero y en la estructura impositiva (Chossudovsky, 2002,174).

El convenio de crédito con el FMI y el préstamo de ajuste estructural del BM firmado en 1991, pretendían “ayudar a la India” a aliviar sus dificultades con la balanza de pagos, reducir el déficit fiscal y aliviar las presiones inflacionarias. Las medidas implementadas

provocaron todo lo contrario: se originó una hiperinflación (el precio del arroz aumentó en más del 50% en pocos meses), se reforzó la crisis de la balanza de pago (entre otras razones, por el aumento del costo de las materias primas importadas para el consumo suntuario). Además, la liberalización del comercio junto con la reducción del poder de compra del mercado interno, provocaron la quiebra de gran número de productores nacionales.

Los llamados “grupos vulnerables” que correspondían a los trabajadores de los sectores públicos y privados, los que sumaban una fuerza laboral organizada (sindicalizada) de 26 millones de obreros a principios de los noventa, fueron despedidos de su fuente laboral. También se incluyen en los grupos vulnerables a los campesinos. Aunque era evidente que el programa del FMI negaba la posibilidad de un desarrollo capitalista nacional autónomo, recibió el firme apoyo del capital privado nacional (constituido básicamente por familias tradicionales de las castas superiores) que se identificaron rápidamente con el capital extranjero y con la economía del mercado global. Las transnacionales occidentales y japonesas estaban muy interesadas por captar el mercado indio, así como de obtener ventajas de la Ley de Patentes de India (vigente desde 1979). Esta ley les permitía registrar patentes de productos tanto en manufacturas como en agricultura (a través de los derechos de producción de semillas) obteniendo así el control de una parte importante de la economía india (Chossudovsky, Op. Cit., 175).

### **El espacio rural en el marco de la política económica de liberalización**

El impacto de la nueva política fue muy severo sobre los campesinos. Hay que tener en cuenta que en India, más del 70% de los jefes de hogar rurales son pequeños agricultores marginales o trabajadores agrícolas sin tierra, los cuales representan una población de más de 400 millones de personas. Millones de trabajadores sin tierra pertenecen a las castas inferiores, que vivían por debajo de la línea de pobreza. Con la nueva política económica son empujados a la marginalidad total y a la muerte por hambre. Estas personas (los “intocables” de la política económica) fueron ignoradas como fuerza laboral por las castas superiores (el capital nacional) y también por el FMI y consecuentemente, por el capital extranjero (Chossudovsky, Op. Cit, 176).

El costo de los fertilizantes aumentó un 40% inmediatamente después de la implementación de las reformas económicas de 1991. La eliminación de los subsidios a los fertilizantes, el aumento de los precios de los insumos agrícolas y de los combustibles, llevó a la ruina a gran número de agricultores pequeños y medianos. Después de la independencia, la muerte por hambre en India estaba limitada a algunas zonas periféricas marginales y combinadas con catástrofes naturales. Sin embargo, a partir de la implementación de las reformas económicas estructurales, el hambre se ha extendido a gran parte del territorio de India. Por ejemplo, hay estudios que demuestran la muerte por hambre de los tejedores de telar de mano, en una comunidad rural de Andhra Pradesh en los meses posteriores a la implementación del programa de reformas. Con la devaluación, la libre importación / exportación de hilo de algodón, el aumento del precio internacional del hilo de algodón provocó la caída del precio del pacham (tejido artesanal de unos 24 metros, típico de India). Había unos 3.500 millones de telares de mano en toda la India, que daban de comer a una población de unos 17 millones de personas.

“Radhakrishnamurthy y su mujer alcanzaban a tejer entre tres y cuatro pachams por mes, llevando a su hogar el mezquino ingreso de 300-400 rupias para una familia de seis miembros; luego llegó el Presupuesto de la Unión del 24 de julio de 1991 y el precio del hilo de algodón se disparó y el peso se transfirió al tejedor. El ingreso de la familia Radhakrishnamurthy se redujo a unas 240-320 rupias al mes” (Chossudovsky, Op. Cit, 178).

El programa del FMI y del BM en lugar de “eliminar la pobreza” (tal como proclamaba) en realidad contribuyó a “eliminar a los pobres”. La destrucción de gran parte de las industrias de pequeña escala, tanto rurales como urbanas, estuvo acompañada por un aumento del 50% del precio del arroz (alimento básico de la población) en los meses siguientes a la implementación de la nueva política económica. El programa del FMI se convirtió en un instrumento de “genocidio económico”: varios cientos de millones de personas (trabajadores agrícolas, artesanos, pequeños comerciantes, etc.) sobrevivieron con ingresos per cápita sustancialmente inferiores a 50 centavos de dólar por día. El aumento del trigo y del arroz, básicos en la dieta alimentaria, junto con la disminución en el número de días trabajados, tanto en la agricultura extensiva como en la de riego, empujó a grandes sectores de la población rural a una desnutrición

crónica. En contraste, la caída del consumo interno estuvo acompañada por el aumento de las exportaciones de arroz.

Un informante clave de la empresa Tato Exports, de Bombay, afirmó en enero de 1992: "(...) la devaluación fue muy buena para nosotros: junto con la eliminación de las restricciones cuantitativas a las exportaciones de arroz, esperamos aumentar nuestras ventas de arroz en el mercado mundial en un 60%" (Chossudovsky, Op. Cit, 180).

Las reformas estructurales implementadas se nutren de la pobreza de la gente y de la contracción del mercado interno. La meta principal es el logro de una reorientación de la economía agraria de la India hacia la exportación de los productos primarios.

### **Vacas sagradas y sistema alimentario**

Es sabido que en la India las vacas son sagradas. Vandana Shiva afirma que las vacas han dado forma a la "lakshmi", diosa de la abundancia y al cosmos en el que todos los dioses y diosas residen. En un sentido ecológico, la vaca ha sido un elemento central de la civilización india. Material y conceptualmente, la agricultura de India ha fundado su sustentabilidad sobre el ganado vacuno, considerándolo inviolable y sagrado, madre de la prosperidad de los sistemas alimentarios.

Según K. M. Munshi, primer ministro de Agricultura de la India tras su independencia de Gran Bretaña: "(...) las vacas no son veneradas en vano. Son los agentes primigenios de enriquecimiento del suelo -los grandes transformadores del terreno de la naturaleza-, que suministran la materia orgánica que, tras su tratamiento, se convierte en material nutriente de primera importancia. En la India, la tradición, el sentimiento religioso y las necesidades económicas se han aliado para mantener una población de ganado suficientemente grande como para mantener el ciclo" (V. Shiva, 2003, 74).

Vandana Shiva explica que al utilizar los desechos de las cosechas y la tierra no cultivada, el ganado no compite con los seres humanos por la comida, sino que aporta fertilizante orgánico para los campos y por tanto, mejora la productividad alimentaria. En la santidad de la vaca radica la lógica ecológica y el imperativo de conservación. La vaca constituye una fuente de energía (por sus excrementos), de nutrición y de cuero. Se vincula al trabajo de las mujeres que

les dan de comer y las ordeñan, recogen sus excrementos y cuidan de ellas cuando se enferman. Además de ser expertas en la cría de los animales, las mujeres indias procesan los alimentos lácteos tradicionales: leche, cuajada, mantequilla y suero. Por otra parte, el 50% del estiércol generado por el ganado indio es utilizado como combustible, con lo que se ahorra el uso de derivados del petróleo, carbón mineral o vegetal. El 50% restante se utiliza como fertilizante para el desarrollo de los cultivos. Pero este eficiente sistema, basado en los múltiples usos del ganado, ha sido desmantelado en nombre de la eficiencia y el desarrollo (2003, 74-75).

### Sucesivas “revoluciones” con resultados negativos

India fue escenario de una serie de “revoluciones” que comenzó con la “Revolución Verde” en los años sesenta, seguida por la “Revolución Blanca” en el sector lechero en los años setenta y por la “Revolución Amarilla” de las semillas oleaginosas en los años ochenta y noventa. Actualmente podría hablarse de la “Revolución de la carne” dado el fuerte desarrollo que ha tenido la instalación de frigoríficos en el territorio de India.

Hasta 1991, India siguió una estrategia de desarrollo auto centrado. Como consecuencia, el mercado interno se mantuvo prácticamente aislado de los cambios registrados en los precios del mercado internacional. De todos modos, las influencias globales se presentaron en el territorio mucho antes de los noventa. La agricultura comercial tuvo sus inicios en la India en los años sesenta, con la “Revolución Verde” cuando el Banco Mundial, junto con la Agencia Norteamericana para el Desarrollo Internacional (USAID), promovieron el aumento de la productividad agrícola por medio de la importación de fertilizantes, semillas, pesticidas y maquinaria agrícola. Las acciones del Banco Mundial relacionadas con la “Revolución Verde” comenzaron en 1964, con el envío de una misión dirigida por Bernard Bell a la India. La “Misión Bell” exigió la desvalorización de la moneda india, la liberalización del comercio y un mayor énfasis en el uso de agroquímicos y capital intensivo. Inmediatamente el Banco Mundial fomentó el crédito necesario para la sustitución de la agricultura existente, de bajo costo y poca inversión por un sistema agrícola de uso intensivo de capital. Consecuentemente, los Planes

Quinquenales a partir de 1966, fueron incorporando cada vez una mayor proporción de capital externo.

Además, el Banco Mundial patrocinó la sustitución de diversas variedades de cultivos alimenticios por monocultivos de semillas importadas. En 1969, fue creada la Corporación de Semillas Terai, que recibió un préstamo de 13 millones de dólares del Banco Mundial. También, la misma institución financiera concedió dos préstamos al Proyecto Nacional de Semillas, totalizando 41 millones de dólares entre 1974 y 1978. Este Proyecto llevó a la homogeneización y corporativización del sistema agrícola de la India. En 1988 el Banco Mundial otorgó un cuarto préstamo de 150 millones de dólares para privatizar la industria india de semillas y abrir el sector a las corporaciones multinacionales (Sandoz, Continental, Cargill, Pioneer, Hoechts y Ciba Geigy). El gobierno acompañó con una nueva política de semillas que permitió a las corporaciones ingresar a un mercado que antes no era accesible.

La “Revolución Verde” hizo que la base fertilizante de la agricultura dejara de estar constituida por inputs orgánicos renovables y pasase a estar formada por inputs químicos no renovables, lo cual hace que el sistema agrícola-ganadero tradicional de la India deje de ser funcional a las nuevas exigencias productivas.

La “Revolución Blanca” que se incorpora a la India imitando las prácticas intensivas de Occidente, está destruyendo la cultura láctea más evolucionada del mundo y está desplazando a las mujeres de su papel en la industria del procesamiento de la leche. Bajo esta concepción, los animales dejan de considerarse integrados ecológicamente con los cultivos y se reducen a una máquina de producir leche.

La articulación entre la Revolución Verde y la Revolución Blanca puede definirse como contradictoria y de ninguna manera complementaria. La incorporación de variedades de cultivo con altos rendimientos han reducido la producción de pasturas y por otra parte, el uso de los rastrojos después de las cosechas no resulta útil como forraje para el ganado por su sabor desagradable. Además los cultivos híbridos privan al suelo de nutrientes, lo cual genera deficiencias en la producción de pasturas.

En cuanto a la “Revolución Amarilla”, la sustitución de los aceites vegetales locales por aceites oleaginosos importados no sólo ha provocado cambios importantes en la dieta alimentaria, sino que

interviene directamente en el aumento de la pobreza rural. Vandana Shiva asegura que “la India es un país rico en biodiversidad biológica y en diversidad cultural de sistemas alimenticios. En las altas montañas del Himalaya, la gente como pseudocereales, como la amaranta, el trigo rubión y las chenopodiáceas. La gente de las zonas áridas de la India occidental y de las extensiones semiáridas del Decán vive de los diferentes tipos mijo. La India oriental alberga culturas del arroz y del pescado, el caso de los estados de Goa y Kerala. Cada región tiene, además, su aceite comestible culturalmente específico para cocinar. En el norte y en el este, es de mostaza, en el oeste de cacahuete, en el Decán, de sésamo, y en Kerala, de coco. La historia de cómo la soja desplazó a la mostaza en la India a los pocos meses de que empezaran las importaciones abiertas se repite con diferentes alimentos, cultivos y culturas de todo el mundo, a medida que las exportaciones subvencionadas de los países industrializados son vertidas sobre las sociedades agrícolas, destruyendo sus modos de vida, su biodiversidad y la diversidad cultural de su comida. La inundación de los mercados domésticos con importaciones artificialmente baratas está robando mercados locales y medios de vida a los campesinos y a los procesadores de alimentos locales. La expansión de los mercados globales está teniendo lugar a costa de las economías y las culturas locales” (V. Shiva, Op. Cit, 34).

Las importaciones de aceites vegetales durante el período 1995-98 fueron de un valor nueve veces superior al de 1990-94. La India ha realizado esfuerzos notables para aumentar su nivel de autoabastecimiento en semillas oleaginosas, como consecuencia de la denominada “Revolución Amarilla” (FAO, 2000, 10).

Las políticas económicas de liberalización económica implementadas en la India a partir de 1991, han favorecido la instalación de frigoríficos para la exportación de carnes: el Ministerio de Agricultura ofrece subsidios e incentivos fiscales para fomentar la instalación de frigoríficos. Las exportaciones totales de carne se duplicaron entre 1990 y 1995, llegando a las 137.334 toneladas (FAO, 1996). El problema es que la cantidad de animales sacrificados anualmente no se repone con los que nacen. La disminución del número de cabezas de ganado vacuno está destruyendo la economía y los medios de subsistencia rurales, afectando de manera más severa a los que no tienen tierras, a las castas inferiores y a las mujeres y su economía doméstica.



Por otra parte, mientras los países centrales tratan de disminuir el consumo de carne para mejorar la calidad de vida, en India se tratan de imponer pautas de consumo que tienden a transformar una sociedad predominantemente vegetariana en una sociedad consumidora de carne. Vandana Shiva (Op. Cit, 85) dice que “los habitantes de la India no somos menos inteligentes. Nuestra fuente de proteínas está basada en las plantas. Nuestra dieta tiene una rica variedad de legumbres que aportan proteínas sanas para el consumo humano y enriquecen de nitrógeno el terreno sin costo alguno. La mayor parte de los sistemas agrícolas autóctonos están basados en policultivos, que incluyen cultivos de leguminosas”.

### **Tierras, semillas y cultura**

El acceso a la tierra y la distribución equitativa de la propiedad son dos factores muy importantes, particularmente en India debido a su alta densidad de población. Para una economía rural pobre en capital pero con un excedente de mano de obra y una demanda creciente de alimentos, una óptima utilización de la tierra debe ser capaz de absorber la fuerza de trabajo rural y cubrir las necesidades alimenticias.

Las instituciones financieras internacionales, en sus análisis sobre la India, destacan que uno de los problemas básicos enfrentados por los pobres rurales es el acceso a la tierra y la seguridad de su posesión. Consecuentemente, impulsan reformas estructurales de los derechos de propiedad para crear “mercados de tierras” como parte de una estrategia de estímulo al crecimiento económico y a la reducción de la pobreza. De acuerdo con este abordaje, la reforma agraria es planificada en dos fases. En primer lugar, el desmantelamiento de las políticas que distorsionan el acceso a la tierra, tales como la eliminación de las restricciones a la compra-venta de tierras, incluyendo los relacionados con el tamaño de la propiedad; la revisión de los procedimientos para realizar arrendamientos y ventas de tierras públicas; la eliminación de zonas de reserva de florestas, exceptuando ciertos lugares de protección ambiental. En segundo lugar, la reforma agraria demanda cambios institucionales y legales, tales como la reducción de los costos de las operaciones de compra y venta en el mercado de tierras; el otorgamiento de títulos correctos; la disponibilidad de información correcta; la promulgación de leyes de tierras que faciliten el acceso a la propiedad; la

creación de organismos para arbitrar las disputas; la institucionalización de los derechos de propiedad privada.

De acuerdo a los objetivos de la reforma agraria, es evidente que el fundamento de esas medidas es el funcionamiento del mercado de tierras, mediante el cual las mismas son “negociadas” pasando de manos de los propietarios menos eficientes a los más eficientes. Como una mercadería privada, el propietario hace lo posible por hacer eficiente el uso de la tierra, lo que en la terminología de las instituciones financieras internacionales es “generar lucros máximos”.

Según el programa del Banco Mundial, los campesinos más pobres de la India, tendrán acceso al crédito para la compra de tierras, de insumos o de asistencia técnica y apoyo a la comercialización para permitirles producir de acuerdo a las necesidades de la “moderna agricultura industrial y de mercado”. Sin embargo, las políticas macroeconómicas amenazan la sustentabilidad social, económica y ambiental de los agricultores familiares más pobres de la India. La liberalización del comercio, la suspensión de los subsidios a los productores de alimentos, la privatización del crédito, la promoción excesiva de exportación de determinadas producciones agrarias, así como el incentivo a la incorporación de tecnologías caras como la ingeniería genética, afectan a los pequeños productores, causando su quiebra, que se manifiesta con la venta de las tierras, el aumento de los trabajadores sin tierra, la concentración de la propiedad, la degradación ambiental y las migraciones rural-urbanas. Cabe preguntarse entonces ¿cuál es el beneficio y la eficiencia de la reforma agraria en India?

Por otra parte, la transformación de la tierra en una mercadería niega su condición de bien común, de posesión hereditaria, y trae graves consecuencias sobre las relaciones sociales. Un modelo económico basado en la expansión agraria trae profundos cambios en la agricultura, los que se orientan básicamente al uso generalizado y creciente de modernas técnicas agrícolas, con énfasis en una economía de escala con cosechas continuas. Así, de un ámbito familiar y comunitario, la agricultura se torna tecnificada y orientada a un mercado global, donde unos pocos propietarios, de gran escala, se insertan satisfactoriamente en la lógica actual del comercio internacional.

La agricultura dejó de ser un medio de vida, con implicancias sociales y ecológicas, para ser considerada un negocio lucrativo. Esto queda demostrado con los significativos aumentos de la producción

agrícola de exportación. Sin duda, los stocks de productos de exportación llenan los depósitos luego de cosechas records, en tanto mucha gente se muere de hambre al tiempo que se desarticulan los vínculos familiares y sociales.

Durante miles de años, los agricultores han desarrollado una gran variedad de cultivos adaptados a culturas y climas diversos. A medida que los mercados globales sustituyen a los mercados locales, los monocultivos van reemplazando a la diversidad. Pero la diversidad no sólo es atacada por los monocultivos sino por los monopolios. Los agricultores de la India han desarrollado miles de variedades de arroz y demás cereales. En esta diversidad se encuentra la base del suministro de alimentos, pero actualmente se ve amenazada por la ingeniería genética. La moderna agricultura comercial/industrial promueve el desarrollo de monocultivos por su necesidad de mantener un control centralizado sobre la producción y la distribución de alimentos. Así es como los monocultivos y los monopolios se refuerzan mutuamente. En la actualidad, son tres los procesos que muestran la intensidad del control de los monopolios sobre las semillas. El primer proceso es la concentración económica, el segundo corresponde a las patentes y a los derechos de propiedad intelectual, y el último, a la ingeniería genética (Shiva, Op. Cit, 101).

En Asia, el arroz ha sido siempre una fuente importante de nutrición y de identidad. En la India, se identifica el arroz con el prana, o aliento de la vida. Antes que la “Revolución Verde” introdujera monocultivos que destruyeron la diversidad de especies, se cultivaban más de doscientas mil variedades de arroz en la India. La variedad de arroz basmati se ha cultivado durante siglos, hay testimonios en los textos antiguos, en el folklore y en la poesía. Es una variedad de arroz muy apreciada en el mercado externo, por esta razón, ha sido uno de los productos de exportación de mayor crecimiento en los últimos años. Cada año se cosechan en India unas 650.000 toneladas de arroz basmati, cuya siembra cubre entre el 10 y el 15 % de la superficie total cultivada con arroz en la India. Anualmente se exportan entre 400.000 y 500.000 toneladas de arroz basmati, siendo los principales importadores Oriente Medio, Europa y Estados Unidos. Una patente reciente amenaza con piratear la innovación milenaria de los agricultores indios y con monopolizar la comercialización de esta variedad de arroz. En septiembre de 1997, se le concedió a Rice Tec,

Inc., con sede en Texas (EEUU), la patente N° 5.663.484 sobre el arroz basmati y sus variedades. La patente de Rice Tec se derivó de las variedades propias de los agricultores que habían desarrollado durante varios siglos, pero la Oficina de Patentes y Marcas Registradas de Estados Unidos ha concedido a Rice Tec una patente amplia que ha denominado “el basmati de Rice Tec” caracterizada como una variedad novedosa con características similares o superiores a las del arroz basmati de buena calidad. La piratería del basmati es sólo un ejemplo de cómo las compañías están “reclamando derechos de propiedad intelectual” sobre la diversidad y las innovaciones autóctonas del Tercer Mundo, robando a los pobres los últimos recursos que les permiten sobrevivir fuera del mercado global (Shiva, Op. Cit, 107-108).

En 1995, en relación con el patentamiento del arroz basmati, el gobierno de India inició acciones para luchar contra la biopiratería en los tribunales internacionales de justicia. Desde entonces, la patente ha sido retirada. A fines de 1998, el Times of India (periódico editado en Delhi) informaba que la India se hallaba inmersa en una nueva batalla internacional de patentes a propósito de la cúrcuma, una raíz que se utiliza en la cocina y en la medicina indias desde hace cientos de años (Berger y Huntington, 2002, 141).

### Algunas reflexiones a modo de conclusión

Los métodos agrarios tradicionales autóctonos de la India, que mostraron ser eficientes por siglos porque aseguraban la alimentación de la población, han sido reemplazados por nuevas tecnologías agrícolas, semillas híbridas, fertilizantes químicos. Lo más destacado es que el énfasis puesto en el aumento de la productividad no tiene por propósito mejorar la calidad de vida de la población o al menos asegurar una alimentación mínima para evitar las muertes por desnutrición, sino que el objetivo central es aumentar las exportaciones hacia el mercado internacional de determinados cultivos (algodón, arroz y otros cereales). Los cultivos mejor ubicados en el mercado global se están convirtiendo en monocultivos lo que presenta serias incompatibilidades con los sistemas agrícolas tradicionales. Como los métodos agrícolas están ligados a la cultura de las diferentes unidades regionales indias, todas las transformaciones que se introducen están cam-

biando la cultura agraria local, sus prácticas y su dieta alimenticia. Para los agricultores marginales, conformados por más del 70% de las familias rurales de la India, las consecuencias de este proceso de mutación son desastrosas.

Es necesario plantear la profunda contradicción existente hoy en la India: globalización y modernidad aplicada al espacio rural con resultados que se reflejan en el aumento considerable de la producción de determinados cultivos (los de exportación) frente a la cultura local que realiza múltiples esfuerzos por resistir a los cambios y en definitiva, resistir a la globalización de la producción agraria.

¿Cómo puede ser desestructurada en pos de la modernización, una cultura agraria que demostró ser autosuficiente a lo largo de siglos?

El respeto por las culturas locales implica reconocer que la diversidad de cultivos junto con la cría de ganado, articulados culturalmente, ha asegurado la sustentabilidad social y alimentaria de la población durante siglos.

La soberanía alimentaria de la India está seriamente amenazada por los monocultivos y por los monopolios. La alimentación de la población, especialmente de los pobres, no está asegurada. Sólo están aseguradas las ganancias de las empresas transnacionales.

¿Cuáles son las consecuencias de este proceso de transformación del espacio agrario, en el mediano y largo plazo? ¿Cuál será el destino de los más pobres de la India? Por el momento, no se advierten señales de retracción o cambio de rumbo de este proceso de transformaciones agrarias del territorio de India.

## Bibliografía

- AKAL (2004): *El estado del mundo. Anuario económico y geopolítico mundial*. Editorial Akal, Madrid, España.
- BERGER, Peter y HUNTINGTON, Samuel (2002): *Globalizaciones múltiples. La diversidad cultural en el mundo contemporáneo*. Editorial Paidós, Estado y Sociedad. Buenos Aires.
- CHOSSUDOVSKY, Michel (2002): *Globalización de la pobreza y nuevo orden mundial*. Editorial Siglo XXI, México.
- DÍAS MARTINS, Mônica (2004): *O Banco Mundial e a terra. Ofensiva e resistencia na América Latina, África e Asia*. Editorial Varamundo, San Pablo, Brasil.

- FAO. Estudios de casos - Volumen II. Capítulo 6: India. Año 2000.
- SHIVA, Vandana (2003): *Cosecha robada. El secuestro del suministro mundial de alimentos*. Editorial Paidós, Estado y Sociedad. Buenos Aires.
- SHIVA, Vandana: *Guerras biotecnológicas: libertad para alimentarse contra la esclavitud por los alimentos*. [www.rebelión.org/noticia](http://www.rebelión.org/noticia)



## Turquía

### Postergado ingreso a la Unión Europea\*

**MARÍA CRISTINA NIN**

Jefe Trabajos Prácticos - Problemática del Mundo II  
Adjunto a cargo - Práctica Educativa II

**STELLA MARIS LEDUC**

Docente Auxiliar Práctica Educativa II  
Departamento de Geografía  
Facultad de Ciencias Humanas - UNLPam

#### Resumen

Turquía, país ubicado en la encrucijada entre Europa y Asia, con sólo el cinco por ciento de su territorio en el primero, ha intentado integrarse a la Unión Europea en sus sucesivas ampliaciones. Numerosas son las razones por las que no se ha efectivizado su integración a este bloque.

A lo largo del proceso de construcción del Estado, Turquía ha implementado políticas económicas, sociales y culturales con el objeti-

---

\* Este artículo fue publicado en la Revista HUELLAS N° 10, del Instituto de Geografía de la Facultad de Ciencias Humanas - UNLPam.



vo de acercarse a occidente. Es el eterno candidato y posible nuevo miembro de Europa, el primero musulmán y un gran desconocido para la mayoría, también desde el prisma económico pese a ser uno de los diez países emergentes del mundo. Las críticas se multiplican: se denuncia como un atentado contra la democracia la falta de debate sobre el tema, y se señala principalmente que si Turquía ingresa a Europa -como pretende Estados Unidos-, la Unión Europea se convertirá en un mercado común ampliado sin ninguna posibilidad de llegar a ser una verdadera potencia capaz de equilibrar las relaciones internacionales. Los partidarios de Turquía argumentan principalmente que hay que respetar una promesa dada en la época de Guerra Fría, sostienen que ese país hace esfuerzos para respetar la democracia y los derechos humanos.

**Palabras claves:** Unión Europea - integración - reformas económicas - grupos étnicos - migraciones.

## Introducción

Turquía ubicada en la encrucijada entre Europa y Asia, abarca los dos continentes; aunque sólo el cinco por ciento de su territorio pertenece al continente Europeo al cual intenta integrarse desde los inicios de las sucesivas ampliaciones de la Unión Europea.

Para ello ha desarrollado una serie de cambios denominados “Revolución Silenciosa” con el objetivo de occidentalizarse y ser aceptado por los países y la ciudadanía europea.

En el presente trabajo se intentará abordar los principales obstáculos que ha atravesado Turquía para ingresar a la Unión Europea.

Para ello se realizará una revisión del proceso histórico que dio lugar a la conformación de la actual Turquía, se analizarán las perspectivas demográficas y económicas del país, como así también se intentará vislumbrar la mirada de los países líderes de la Unión.

## De Imperio a República: pierde territorio, pierde poder

Turquía se encuentra ubicada entre Europa y Asia. Las fronteras europeas al norte, oeste y sur están fuera de toda disputa, las del este y sureste son objeto de diferentes interpretaciones.

La región que hoy día constituye el corazón de Turquía fue una de las cunas de la civilización europea. Los turcos atacaron Constantinopla en 1453, le dieron el nombre de Estambul y la convirtieron en capital del floreciente Imperio Otomano. En el siglo XVI los dominios de Solimán el Magnífico abarcaban desde Argelia hasta el Cáucaso y desde Hungría hasta el extremo sur de la Península Arábiga, y su población ascendía a 50 millones de habitantes (diez veces la población de la coetánea Inglaterra).

Los visitantes occidentales se maravillaban de la eficiencia y prosperidad del gobierno y del respeto que guardaba por los derechos de los campesinos. Sin embargo, a partir del siglo XVII el Imperio quedó rezagado por el impresionante progreso tecnológico y la agresiva expansión comercial de la Europa Occidental. La ruta hacia Oriente abierta por los portugueses, que circundaba el Cabo de Buena Esperanza, fue despojando lentamente al Imperio Otomano del monopolio comercial que ejercía entre Europa y Asia Oriental.

Las propias fronteras del Imperio cedieron ante la arremetida de los mercaderes europeos, que introdujeron productos manufacturados franceses, holandeses e ingleses en la región oriental del Mediterráneo.

De este modo el destino turco anticipaba el curso de los hechos que afectarían luego a las grandes civilizaciones de China e India; todas se convirtieron en mercados periféricos donde los europeos imponían sus productos manufacturados y obtenían los alimentos y materias primas necesarios para sustentar la industria y el mercado laboral europeo. Los artesanos turcos quebraron, la industria textil local no podía competir con la tecnología británica y los campesinos se empobrecían cada vez más porque debían pagar el precio de los productos importados.

En el siglo XIX, un movimiento modernizador inspirado en ideales europeos, intentó centralizar el Estado, e imponer modalidades occidentales, aprovechando la tecnología moderna, el telégrafo y las vías férreas. Entre las reformas, inspiradas por Francia, se abolieron las instituciones típicamente otomanas, se modernizó el ejército, se promovió la educación primaria obligatoria. Se firmaron acuerdos con Gran Bretaña y Alemania, pero la afluencia de capital y mercaderías no hizo otra cosa que aumentar la dependencia turca con Europa, una de cuyas consecuencias fue la gran deuda externa de Turquía que la convirtió en “el paria de Europa”.

En los comienzos del siglo XX, surgió “El movimiento de los Jóvenes Turcos” debido al descontento con el gobierno autocrático. Influídos por escuelas Europeas de filosofía y sociología, impulsaron el inicio del proceso de construcción de una identidad nacional Turca combinada con una occidentalización.

Fue Ataturk, quien en la década del 1920 proclamó la República y aprobó una nueva constitución. Su gobierno emprendió un proceso de rápida modernización: se declaró la separación de la Iglesia del Estado; se abandonó el viernes musulmán como feriado semanal y se adoptó el feriado convencional del domingo; se sustituyó la escritura árabe por el alfabeto latino, y se instó a las mujeres a abandonar el uso del velo.

Estas Reformas y el líder que las impulsó, deseaban convertir a Turquía en un Estado Moderno y Civilizado. Civilización era sinónimo de Civilización occidental. Ataturk quería poner fin a la influencia del Islam en la política y a las instituciones religiosas en la ley.

Turquía, aliada de Estados Unidos después de la Segunda Guerra Mundial, se convirtió en un bastión antisoviético. Bajo la influencia de los norteamericanos, Turquía adoptó un sistema multipartidario y ofreció incentivos a los extranjeros; aunque la economía seguía dependiendo de las exportaciones agrícolas, las zonas rurales ya no aportaban suficientes fuentes de trabajo y los jóvenes debían emigrar a las ciudades o a los países de Europa occidental, especialmente a Alemania Occidental.

### **Problemas aún no resueltos**

Las persecuciones que los grupos étnicos minoritarios han sufrido en Turquía no son nuevas; se remontan al período del fin de la Primer Guerra Mundial cuando el Imperio Otomano fue desmantelado y en la Península Arábiga y la región de los Balcanes surgieron muchos Estados autocráticos.

En 1915 aproximadamente 800.000 armenios murieron en un episodio conocido como “el primer genocidio del siglo XX”. Los integrantes de la Unión esperan que el gobierno Turco reconozca este genocidio como un comienzo en el respeto de las libertades públicas y de los derechos fundamentales.

El pueblo Kurdo, la minoría étnica más grande del mundo sin territorio propio, habita parte del territorio de Turquía, además de

Siria, Irak, e Irán. Esta minoría (representa una cuarta parte de la población del país) ha sido segregada y perseguida sin que se le reconozca el derecho a su idioma e identidad cultural. Décadas de un conflicto que causó más de 300.000 muertos; por lo cual Turquía ha sido el país del Consejo Europeo más denunciado ante la Corte Europea de Derechos Humanos.

En los últimos años, como parte de las reformas que pretenden convertir a Turquía en candidato firme a integrar la Unión Europea, “en las regiones del Kurdistán se levantó el estado de emergencia, se autorizó la enseñanza del Kurdo, se creó una cadena de televisión Kurdófona y cuatro ex diputados presos políticos por su militancia a favor de la causa fueron liberados”. (Ramonet 2004). Sin embargo, esta apertura lingüística, no tiene un correlato social: en Kurdistán, el ingreso es de menos de 900 dólares por habitante, cifra que equivale la tercera parte del que se registra en Estambul y en las regiones turísticas.

### **Cronología: Turquía y la integración europea**

- 1923 - Creación de la República Turca.
- 1949 - El Consejo europeo admitió a Turquía como miembro de pleno derecho. Había interés en integrarla por cuestión estratégica por la guerra fría.
- 1951 - se incorpora a la OTAN, a la OCEE, OCDE, a la Conferencia sobre Seguridad y Cooperación en Europa, al Banco Europeo para la reconstrucción y el Desarrollo.
- 1959 - solicita ser miembro asociado de la CEE.
- 1960 - Primer golpe de Estado militar.
- 1963 - se firma el acuerdo de asociación en Ankara, este acuerdo establecía la Unión Aduanera gradual.
- 1971 - Segundo golpe de Estado militar.
- 1974 - Ocupación del norte de Chipre.
- 1980 - Tercer golpe de Estado militar.
- 1987 - Turquía presenta solicitud para ser miembro de la CE.
- 1989 - El Consejo europeo rechaza ese pedido.
- 1992 - Firma del pacto de cooperación del Mar Negro.
- 1996 - Entra en vigor la Unión Aduanera firmada en 1963, se suprimen algunos impuestos y aranceles aduaneros sin que se alcance libertad de personas, servicios, capitales.

- 1997 - Se inicia la adhesión de países de Europa Central y del Este y de Chipre, se excluye a Turquía.
- 1999 - el sismo en la Región de Mármara suscita una conmoción en Grecia. Se esboza un acercamiento entre ambos países. Atenas levanta su veto a la inscripción de Ankara en la lista de los países aspirantes a integrar la Unión Europea.
- 1999 - El Consejo Europeo de Helsinski concluyó que Turquía es candidato para incorporarse a la Unión, aplicándose los mismos criterios que se aplican a los demás candidatos.
- 2002 - tras el fracaso de las negociaciones entre chipriotas griegos y turcos, la ONU propone una solución Federal.
- 2002 - El Consejo Europeo de Bruselas concluyó que Turquía había dado cumplimiento a los criterios políticos y económicos por ello se abren las negociaciones de adhesión.
- 2004 - El Consejo decidió examinar en esta fecha si se cumplían los criterios políticos para la adhesión.

### **Ventajas y desventajas de la integración turca**

Algunos gobiernos de países europeos tienen una postura ambigua, plantean dudas respecto a la incorporación de Turquía a la Unión Europea. Los argumentos van desde la extensión territorial, el retraso socioeconómico del país y su mala trayectoria en derechos humanos, la amenaza de la inmigración descontrolada o la falta de preparación institucional de la Unión. Las diferencias sociales o culturales, casi no se mencionan.

Sin embargo el ingreso de Turquía a la Unión Europea confirmaría la naturaleza de la Unión como sociedad inclusiva, tolerante, diversa y unida por valores comunes de libertad, democracia, respeto a los derechos humanos.

Una Europa multiétnica, multicultural y con varias religiones demostraría más poder ante el mundo. La inclusión de un país como Turquía demostraría que el Islam y la democracia son compatibles, que se puede combinar creencias religiosas y principios de sociedades modernas.

La posición geoestratégica de Turquía le añadiría una nueva dimensión a los esfuerzos en política exterior de la Unión en regiones

de Oriente Medio, Mediterráneo, Asia Central, y sur del Cáucaso. Esta proximidad al corazón de la región euroasiática podría reportar beneficios a las actuaciones de Europa en Oriente Medio.

Respecto al peso económico que le sumaría a Europa, no se pueden dejar de mencionar, la dimensión: 779.450 Km<sup>2</sup>; la presencia de recursos como petróleo y gas natural, que lo convierten en un país clave en el tránsito de suministro energético entre Asia y Europa; los estrechos vínculos con países vecinos que contribuirían a asegurar el acceso europeo a la riqueza de Asia Central o de Siberia.

Sus 70 millones de habitantes con alto porcentaje de mano de obra joven, bien formada y cualificada y con un poder adquisitivo que crece día a día son un factor positivo para algunos analistas. Sin embargo, otros consideran que esta masa de población joven con ansias de prosperar constituirá una oleada inmigratoria si se concreta la integración.

Si se iniciaran las negociaciones en el 2005, la adhesión se haría efectiva en 10 años, y la Unión Europea ya tendría 28 miembros (Bulgaria, Rumania y Croacia). La población de Turquía representaría el 14 % de la población de la Unión. Este reparto poblacional le daría un peso colocándola en igualdad con Alemania, Francia, Gran Bretaña o Italia. Tendría 82 sobre un total de 732 escaños.

Debido a su débil economía, la entrada de Turquía daría lugar a un descenso de los estándares medios económicos de la Unión, haciéndola más pobre y exigiéndose más de los Estados ricos.

Las discusiones en el parlamento europeo respecto de este ingreso siguen siendo objeto de discrepancias y polémicas, tal situación se ve reflejada en los periódicos. El 29 de Septiembre de 2004 en el DW-World.De Deutsche Welle en un artículo titulado “UE: vía libre para Turquía”, se expresa la preocupación del parlamento europeo, “Tras posponerse la reforma del código penal, se esgrimieron planes de incorporar el adulterio al catálogo de delitos”. Esta situación es incompatible con la sociedad europea occidental. El Primer Ministro Turco, Erdogan, en su visita aseguró “que el controvertido proyecto sobre el adulterio será descartado y la reforma legal se aprobará en breve”.

Entre otras dudas, en el mismo artículo el Primer Ministro Francés manifiesta su escepticismo respecto “de si la sociedad turca ha internalizado suficientemente principios como el laicismo y la separación de la religión y el Estado”.

Según la opinión del Primer Ministro Holandés, presidente del Parlamento europeo en ejercicio; “A pesar de las grandes preocupaciones de los ciudadanos europeos ante el posible ingreso de Turquía, la Unión Europea no debe guiarse por el temor frente al Islam. Aislarse a ciertas religiones no concuerda con los valores europeos. El problema no es la religión, sino el mal uso de la religión para sembrar odio e intolerancia y oprimir a las mujeres”. Balkenende: “No hay que dejarse guiar por el miedo al Islam”, DW-World de Deutsche Welle. 21 de Julio de 2004.

Las dudas de los ciudadanos europeos se fundamentan en lo expresado en el artículo 1 de la Constitución Europea: “La Unión estará abierta a todos los Estados Europeos que respeten sus valores y se comprometan a promoverlos”. Entre estos valores se encuentran, “el respeto a la dignidad humana, la libertad, la democracia, la igualdad y el imperio de la ley”.

### ¿Efectos positivos y negativos de los movimientos migratorios?

El efecto de adhesión de Turquía a la UE sobre migración es difícil de prever. Dependerá de varios factores: desarrollo demográfico en Turquía y en la UE, situación económica nacional incluyendo los niveles de renta relativos, perspectivas de empleo y oportunidades económicas, demanda externa de mano de obra y la evolución de las políticas sobre migración en los países europeos. Existe la posibilidad que a partir de las experiencias anteriores de ampliación se negocien largos períodos de transición con Turquía que demoren la completa aplicación de la libertad de movimiento de personas.

Según datos demográficos la tasa de natalidad ha descendido bruscamente en los últimos años y la tasa global de fertilidad (media de hijos por mujer) se sitúa en el 2,5%, habiendo descendido desde el 3,5% en la década de 1970, y se espera continúe descendiendo a medida que aumente el bienestar económico.

Las estimaciones de migración potencial desde Turquía varían considerablemente, siendo la cifra más habitual 2,7 millones de personas a largo plazo. Esto representaría un 0,5 % de la población total de la UE. Sin embargo no se espera una distribución homogénea del destino de los migrantes, son los países con grandes comunidades turcas

como Alemania los que esperan recibir el mayor flujo migratorio. La futura migración turca comprenderá probablemente más profesionales y gente más cualificada, con lo que reducirán las dificultades a las que se enfrentaron los inmigrantes no cualificados para integrarse en el pasado. Por último la adhesión de Turquía como miembro de la UE podría llevar a mayor movilidad entre los inmigrantes, regresando a Turquía a medida que su economía crezca y que el país prospere en el seno de la UE.

### Alentadoras reformas económicas

La larga historia de inestabilidad macroeconómica de Turquía culminó con la crisis financiera de 2001, cuyas causas fueron una mala gestión de las finanzas públicas y un sistema bancario frágil. Con la caída del 7,5 % del PBI turco, altos intereses, devaluación de la moneda y una deuda pública que se elevó por encima del 90% del PBI, esta crisis significó un revés para la economía, pero también puso de manifiesto su capacidad de recuperación, su dinamismo y su flexibilidad.

El programa de reforma fue respaldado por el FMI que incluía la depuración del sistema bancario, la independencia del Banco Central, la cancelación de fondos no presupuestarios, tipos de cambios flexibles, políticas fiscales severas y nuevos marcos legales para el sector de la energía, agricultura, aviación civil y telecomunicaciones.

La recuperación fue rápida, en un año se recuperó el crecimiento por encima del 7% y se pronostica en un 4% para el 2005 gracias a la fuerte demanda y a las exportaciones, que subieron un 46,6% entre 2001 y 2004. Según los analistas, después de años de crecimiento irregular se ha logrado reestablecer la confianza gracias al control monetario y de presupuestos.

No obstante, aún no le ha sido posible contrarrestar la explosión de las importaciones: el comercio exterior es uno de los grandes retos de la economía turca ya que tiene que generar suficientes beneficios de productividad para compensar la subida de la lira -un factor crítico si se quiere mantener la competitividad-.

Por otra parte, los empresarios turcos mantienen un muy alto nivel de confianza desde hace dos años, y los gastos en equipamientos crecieron un 47% en 2003. Mientras, las insolvencias han caído



desde el 82,6% en junio de 2003 hasta el 25,2% en el mismo mes de este año.

Los sectores donde Turquía tendría mayores dificultades para competir plenamente con la UE son algunos servicios como “la banca o los seguros”, según el centro de estudios European Policy Center (EPC). Pero los expertos reconocen que la economía turca dispone de tiempo suficiente para reorganizarlos antes de una eventual entrada en Europa.

Según admite la propia Comisión Europea (CE), las negociaciones con Turquía durarán probablemente una década. Además, no se descarta la aplicación de varios períodos de transición, hasta 15 años, después del ingreso antes de la plena participación de este país en algunas de las políticas comunes.

Con todo, la situación económica actual está aún marcada por las secuelas de la crisis financiera que estalló en febrero de 2001 y que desencadenó la mayor recesión desde la Segunda Guerra Mundial, según un informe del Ministerio de Industria, turismo y comercio. Una contracción del Producto Nacional Bruto (PNB) del 9,4% y la pérdida de cerca de dos millones de puestos de trabajo lo avalan.

El extenso sector agrícola da empleo al 32,8% de la población activa turca, pero supone una pesada carga para los contribuyentes del país. En el pasado, la subvención de los precios y diversos subsidios que reducían los costes de los recursos han dado lugar a transferencias destinadas a los agricultores que ascienden a aproximadamente un 5% del PIB. De acuerdo a las exigencias de la Organización Mundial del Comercio (OMC), el programa del FMI y la perspectiva de adhesión a la UE, la política agrícola turca está siendo reformada de manera gradual (supresión de subvenciones y subsidios, ayudas directas a los agricultores, reducción de los aranceles a la importación, privatización de empresas nacionales del sector agrícola). Si se cumplen las reformas, Turquía tendrá una política agrícola similar a la Política Agraria Común de la UE.

Por otra parte, para evaluar el impacto en las cuentas de la Unión Europea (UE) cabe tener en cuenta que la renta per cápita del país representa el 28,5% de la media comunitaria, con lo cual recibiría “un apoyo significativo de los fondos estructurales y de cohesión en un período de tiempo largo”. “Algunas regiones de los actuales Estados miembros que se benefician de ellos podrían perderlos”, según un informe de impacto realizado por la CE.

El principal capítulo de gasto europeo será el agrícola si se mantiene la política agrícola común en su estado actual, Turquía recibiría en 2025 un total de 8.200 millones de euros, repartidos del siguiente modo: 2.300 millones para desarrollo rural, 5.300 millones para pagos directos y 660 millones en ayudas de mercado.

El impacto económico de la ampliación en la UE sería “positivo pero relativamente pequeño” porque el PIB turco representa sólo el 2% del PIB de la UE-25. En todo caso, la apertura de negociaciones consolidaría la estabilidad macroeconómica y promovería las inversiones, el crecimiento y el desarrollo social en el país, con lo que Turquía crecerá más rápidamente que la media comunitaria.

No obstante, el estudio de impacto prevé que serán necesarios “largos períodos de transición y una cláusula de salvaguardia” para evitar “serios trastornos” en el mercado laboral de la UE por la llegada masiva de trabajadores turcos. Por otro lado, la dinámica de población en Turquía “compensaría” el envejecimiento de las sociedades comunitarias, y por ello los Veinticinco deberían invertir en formación y educación en ese país durante la próxima década.

Actualmente, el Banco Mundial ha identificado a Turquía como una de las diez economías emergentes más importantes. Igualmente, un estudio del Departamento de Comercio de EE.UU. declara a Turquía como uno de los diez países con mayores posibilidades de entrar a formar parte del grupo de países a la cabeza de la economía mundial. De hecho, cuando se calcula el ingreso nacional sobre la base paritaria de poder adquisitivo, los 410 mil millones de dólares de renta nacional de Turquía la hacen figurar como la 16<sup>o</sup> economía más importante del mundo.

Un 50% aproximadamente del intercambio comercial de Turquía lo realiza con la Unión Europea, que es su principal socio económico. Además, Turquía está también situada en el centro de nuevos mercados en los Balcanes, el área del Mar Negro, el Cáucaso Meridional y Asia Central. Turquía tiene vínculos históricos, culturales y lingüísticos con la mayoría de los países de estas regiones. Como república laica, democrática y moderna, Turquía desempeña ahora un importante papel económico y político en estas regiones y mantiene estrechas relaciones con los países de esta región.

Las empresas turcas más destacadas han experimentado un crecimiento extraordinario a través de una expansión en estos mercados. Sin embargo, el éxito ha correspondido a la pequeña y mediana empre-

sa. Estas empresas han demostrado una versatilidad y capacidad de innovación significativas para establecerse en estas regiones.

Puesto que existen razones suficientes para creer que Turquía se convierta en la terminal del transporte del petróleo y el gas natural procedentes de la cuenca del Mar Caspio, Turquía proyecta invertir 30 mil millones de dólares durante el próximo decenio para satisfacer las necesidades energéticas de su industria en creciente expansión. Esto proporcionará oportunidades al inversor extranjero que busca proyectos económicamente saneados en un entorno estable.

El Gobierno ha conseguido recientemente el apoyo de la Gran Asamblea Nacional para llevar a cabo una reforma Constitucional que haga posible que el inversor extranjero pueda recurrir al arbitraje internacional. Esto potenciará aún más la confianza del inversor en Turquía, y, consecuentemente, se espera un aumento del mercado de inversiones de capitales extranjeros, especialmente en el sector de la energía. Hoy en día, Turquía está plenamente integrada en la economía mundial en materia de comercio y finanzas. La Unión Aduanera con la Unión Europea (UE), fue un hito importante ya que actualmente es el único candidato que ha concluido una unión aduanera con la UE sin haberse convertido en miembro de pleno derecho. En el cumplimiento de las políticas aduaneras, han aprobado la Ley de Acreditación, la Ley de Competencia y se está avanzando en la conclusión de la ley para la protección de los derechos de la propiedad intelectual, que sitúan a Turquía en línea con las más altas exigencias de la UE. La UE dio a Turquía una perspectiva clara al declarar a Turquía candidato oficial en la Cumbre de Helsinki del 11 de diciembre de 1999.

### **Consideraciones finales**

Turquía debe demostrar que cumple con los tres criterios básicos que impuso la Cumbre de Copenhague, para la adhesión de los países candidatos. Estos son: la existencia de instituciones estables que garanticen la democracia, el Estado de Derecho, los derechos humanos y el respeto de las minorías; la existencia de una economía de mercado operativa; y la capacidad de asumir las obligaciones que derivan de su adhesión a la Unión Europea. Incumbe a la Comisión Europea valorar si el cumplimiento por parte de Turquía ha alcanzado la masa crítica necesaria para recomendar la apertura de negociaciones.

A manera de síntesis se presentan algunas de las consideraciones sustentadas en las opiniones de los países fundadores de la Unión Europea.

Turquía -dicen- es el “Caballo de Troya” de la superpotencia norteamericana: su introducción en Europa impediría a ésta hacer una política independiente en el mundo unipolar dominado por Washington. El interés norteamericano es tan evidente que el propio presidente George Bush, insistió recientemente en que Turquía debe ser incorporada a la Unión Europea.

Turquía sería el país más extenso y más poblado de Europa. Su influencia sería enorme en el Parlamento Europeo, podría decidir en las votaciones a mayoría simple y su peso político sería superior al de Francia, país fundador del proyecto europeo.

Turquía -señalan los críticos- no ha sido nunca un país europeo sino un enemigo histórico de Europa durante siglos. Después de apoderarse del Imperio bizantino, conquistó y colonizó, entre otros países, a Grecia, Bulgaria, los Balcanes, Hungría. Estuvo a punto de apoderarse de Viena.

Turquía no participó nunca en las principales etapas del progreso europeo que se llevaba adelante con un espíritu específico ajeno al del imperio otomano, afirman sus adversarios. Y agregan:

Si los invasores de Europa fuesen ahora consagrados como “europeos”, habría entonces que incorporar también a la Unión Europea a Marruecos, Argelia y Túnez de donde salieron los musulmanes que invadieron y colonizaron durante siete siglos a España.

También se plantea un problema económico: la Unión Europea debe integrar a los 10 países admitidos en mayo pasado, y más tarde a Bulgaria, Rumania, Croacia, Macedonia, Bosnia, Serbia. Pero no hay suficiente dinero para hacerlo y habrá menos para Turquía con su bajo nivel económico y su campesinado que representa 33 % de la población total.

Noventa y cinco por ciento de Turquía está en Asia y con ella la Unión Europea se adentraría en ese continente y tendría fronteras con Iraq, Siria, Armenia y Georgia. Cabría preguntarse si se justifica que los europeos se introduzcan en una de las regiones más conflictivas del mundo.

Turquía, en su época imperial, colonizó a una parte de Europa y también a los pueblos árabes y de ahí que éstos, no vean como un ejem-

plo a este país aliado hoy a Estados Unidos y a Israel, indican los críticos.

La introducción de Turquía en Europa presenta tantos inconvenientes que los observadores se interrogan sobre las razones de fondo de los dirigentes europeos pro-turcos para imponerla sin consultar a sus pueblos.

Una razón es la fuerte presencia musulmana en Europa implantada en los últimos 20 años. Alemania ya tiene más de dos millones de turcos y Francia unos seis millones de mahometanos principalmente de África.

Pero la principal razón, es la presión de Estados Unidos para instaurar una Europa mercantil muy abierta en vez de una potencia alternativa. Es lamentable, comentó el escritor y filósofo Régis Debray, que se haya cerrado la puerta a la Historia y se haya abierto la del mercado.

### Bibliografía consultada

- BERGER, Peter; HUNTINGTON, Samuel. (2002). *Globalizaciones múltiples. La diversidad cultural en el mundo contemporáneo*. Barcelona. Paidós.
- BRZEZINSKI, Z. (1998). *El Gran Tablero Mundial. La supremacía estadounidense y sus imperativos geoestratégicos*. Barcelona. Paidós.
- GIDDENS, A. y otros. (2004). *Turquía en Europa: ¿Más que una promesa?* Informe de la Comisión Independiente para Turquía Septiembre 2004. Edición electrónica.
- SHMITE, Stella Maris. (2003). *Complejas relaciones de poder sobre el espacio. El caso del pueblo Kurdo*. Anuario 2003. Año V. N° 5 ISSN 1514-6227. Ed UNLPam.
- WALLERSTEIN, Immanuel. (2004). *¿Turquía en Europa?* Diario La Jornada. México. Junio de 2004.

### Fuentes

- Guía del Mundo 1996-1997. Buenos Aires. Lumen.
- El Atlas de Le Monde diplomatique (2003). Buenos Aires: S.A. Le monde Diplomatique.
- Revista National Geographic. Febrero 2003. Edición en Español.
- Le Monde Diplomatique. Edición Cono Sur. Noviembre de 2004.
- DW-WORLD.DE DEUTSCHE WELLE. Julio y septiembre de 2004.

## El caso del pueblo kurdo

### Complejas relaciones de poder sobre el espacio\*

STELLA MARIS SHMITE

Titular Problemática del Mundo II  
Departamento de Geografía  
Facultad de Ciencias Humanas - UNLPam

#### Resumen

El pueblo kurdo constituye un grupo étnico que ha recorrido un largo proceso de lucha por la constitución de un Estado, proceso cargado de una fuerte conflictividad política, social y económica, reanimada en la actualidad por la Guerra en Irak.

Cuando se hace referencia al término “conflicto étnico” se plantea una amplia variedad de situaciones. En el caso del pueblo kurdo, se trata de una comunidad étnica asentada en un espacio fronterizo entre Turquía, Irán, Irak, Siria, Armenia y Azerbaiján. Son considerados una “minoría étnica” en cada uno de los países en los que habitan.

---

\* Este artículo fue publicado en ANUARIO 2003 de la Facultad de Ciencias Humanas - UNLPam.

La región de Kurdistán, ubicada entre los Cáucasos al norte y la Mesopotamia al sur, es un área de encrucijada entre Europa y Asia, por lo tanto, ámbito histórico de interacción y de enfrentamiento de diversos pueblos. En la actualidad, la conflictividad de la región ha recrudecido debido a intereses políticos y económicos. Los kurdos llevan décadas sobreviviendo a políticas de exterminio y persecución, lo que convierte su historia en una resistencia y lucha permanente por el logro de la autonomía estatal. A la conflictividad étnica se superpone la lucha de poder por el dominio de una región con importantes riquezas mineras.

**Palabras claves:** identidad - territorio - nacionalidad - recursos naturales - poder.

## Introducción

Hay Estados en el mundo que están en situación de conflicto armado interno. Muchos de estos conflictos se caracterizan por ser “guerras de formación de Estados”, es decir, conflictos en los que intervienen un gobierno nacional y un grupo étnico que exige la autonomía o la secesión de un territorio.

Cuando se hace referencia al término “conflicto étnico” se plantea una amplia variedad de situaciones. De hecho, el conflicto étnico en sí existe en muy contados casos. Lo que sí existen son conflictos sociales, políticos y/o económicos entre grupos de personas que se identifican mutuamente según criterios étnicos. Ocurre que la etnicidad se convierte en factor determinante de la naturaleza y la dinámica del conflicto.

Se define el grupo étnico o étnica como una colectividad que se identifica a sí misma y que es identificada por los demás conforme a criterios étnicos, es decir, en función de ciertos elementos comunes tales como el idioma, la religión, la tribu, la nacionalidad o la raza, o una combinación de estos elementos, y que comparte un sentimiento común de identidad con otros miembros del grupo. Sin dudas, esta categoría conceptual plantea interrogantes, pero puede ser útil como introducción a este artículo.

Según el contexto de análisis y las circunstancias particulares de localización geográfica y distribución territorial, los grupos étnicos

también pueden ser considerados pueblos, naciones, tribus, comunidades o minorías étnicas. Cada grupo étnico es siempre identificado en función de sus relaciones con otros grupos y fundamentalmente, en relación con el Estado o los Estados en los que están localizados territorialmente.

En el caso de los kurdos, se trata de un grupo étnico asentado a ambos lados de la frontera entre varios Estados y que se encuentran en situación de “minoría étnica” en cada uno de los Estados en los que habitan.

El conflicto étnico puede manifestarse de distintas formas: desde actitudes individuales caracterizadas por rechazo, exclusión, intolerancia y discriminación a nivel de las relaciones interpersonales, pasando por la acción institucional o los movimientos secesionistas, hasta confrontaciones violentas que pueden provocar disturbios, matanzas, genocidios, rebeliones, revoluciones, terrorismo, guerras civiles o guerras de liberación nacional.

Cuando el conflicto se produce entre un grupo étnico minoritario enfrentado al poder del Estado, es frecuente que se ponga en tela de juicio e incluso que se niegue la nacionalidad, reconociendo la existencia del grupo étnico como una “minoría insignificante”. Cuando un Estado desarrolla mecanismos políticos para dispersar el grupo o para integrarlos al Estado sin reconocer su identidad, aumenta la posibilidad de recurrir a la violencia por una o ambas partes, lo que desencadena el enfrentamiento armado y crea situaciones difícilmente controlables sin intervención extranjera.

Los problemas comunes y la causa que origina muchos conflictos étnicos se vinculan primordialmente, con la distribución de los recursos y el poder ejercido para controlar esos recursos. En otro orden, se pueden vincular con la distribución de la tierra y la ocupación del espacio, como asimismo con el idioma, la religión, la raza, etc.

### Los kurdos: un pueblo sin Estado

En el caso de los militantes nacionalistas kurdos, estos han encontrado apoyo o rechazo según las circunstancias inestables y cambiantes de la política de Medio Oriente. Algunas intervenciones extranjeras no tienen nada que ver con la etnicidad y el nacionalismo, sino que se relacionan con la geopolítica de la región.



Los países de Medio Oriente pueden verse fácilmente inducidos a intervenir en un conflicto étnico invocando sus propias políticas de Estado. Así, por ejemplo, tanto Irán como Turquía han apoyado a los kurdos que luchan dentro de las fronteras de Irak, sin embargo (...) “Irán, Siria y Turquía han sido acusados desde hace mucho tiempo de entrometerse en el kurdistán iraquí para asegurarse de que la situación permanezca inestable” (National Geographic, noviembre 1999:23).

El Kurdistán es una región que tiene un marcado interés geopolítico. Las manifestaciones de poder interactúan sobre una unidad espacial donde habita un pueblo que ha recorrido un largo proceso de lucha por la construcción de un estado desde tiempos históricos, tiempos muy alejados de los intereses políticos y económicos que hoy están en juego. El proceso de construcción de la territorialidad del pueblo kurdo no está exento de una fuerte conflictividad en toda su historia, reanimada en la actualidad por la Guerra en Irak.

La falta de una entidad política estatal para esta comunidad étnica, los ha convertido en un pueblo extranjero en su propio territorio. El número total de kurdos no es fácil determinarlo pues, al no ser reconocida su nacionalidad, los estados los registran estadísticamente como una minoría. Según datos de El Atlas de Le Monde Diplomatique (2003:174), las estimaciones varían entre 25 y 45 millones de habitantes repartidos entre Turquía (50%), Irán (25%), Irak (15%), Siria (5%) y otros países.

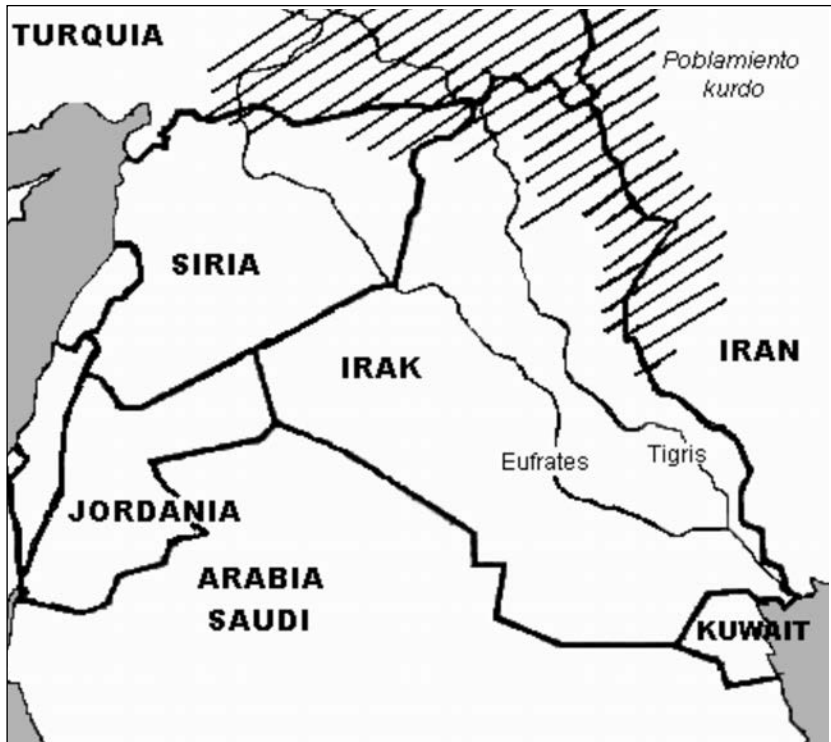
Los kurdos constituyen un pueblo de cultura ancestral de origen indoeuropeo, descendiente de los medos. Se asentaron en el espacio que actualmente ocupan hacia el año 2500 antes de Cristo. No son árabes, ni turcos, ni persas. Ellos conforman un grupo étnico diferente, con su propia lengua y sus tradiciones.

### **El kurdistán como espacio geoestratégico**

La antigua región de Kurdistán es un unidad regional ubicada en el sudoeste de Asia, entre el Mar Negro, los Cáucos, el Mar Caspio, la llanura aluvial del Éufrates y del Tigris y la Meseta de Anatolia en Turquía. La región de Kurdistán se extiende sobre territorios de distintas naciones: Irak, Irán, Siria, Turquía, Armenia y Azerbaiyán, está enmarcada por encadenamientos montañosos: los Montes Taurus (Sur

de Turquía), Montes Zagros y Elburz (sudoeste y noroeste de Irán), Montes Cáucacos (emplazados entre el Mar Negro y el Mar Caspio) y los Montes Pónticos (Norte de Turquía).

Mapa N° 1 : Ubicación espacial del pueblo kurdo



Fuente: Elaboración propia sobre la base de *El estado del Mundo-2001*.

Es una unidad espacial definida morfológicamente como una altiplanicie, rodeada de encadenamientos montañosos, con un clima continental que presenta grandes amplitudes térmicas, dominado por la aridez (menos de 300 milímetros anuales de precipitación). Las actividades agrarias se circunscriben a la presencia de oasis o al aprovechamiento de los escasos ríos de montaña, muchos de ellos intermitentes. La vertiente sur de las montañas del Kurdistán presenta un interesante potencial agrícola derivado del aprovechamiento de los cursos de agua que nacen en las montañas y desaguan hacia la Cuenca del Éufrates y el Tigris. Las variables físicas de esta región, particularmente el predominio de la estepa como vegetación natural,

favorecieron el desarrollo de una economía pastoril, caracterizada por la transhumancia ganadera, organización que se ha conservado durante miles de años.

El pueblo kurdo ha construido su territorialidad en este espacio que puede definirse como adverso desde el punto de vista físico, pero al mismo tiempo, constituye un espacio favorable por la dinámica de las interrelaciones socioculturales y el tránsito que se genera por ser un espacio de encrucijada. Aunque esta circulación también incluye diversas mercaderías ilegales como drogas, armamento y otras. Es un nodo de comunicaciones terrestres cuya relevancia puede aumentar significativamente si se invierten capitales en la construcción de infraestructura.

La distribución de la población es predominantemente rural, aunque la persecución y las guerras de las últimas décadas, están desestructurando la forma de vida tradicional. Las migraciones forzadas hacia áreas urbanas responden a las estrategias impuestas para dispersar a los kurdos e integrarlos a la vida urbana con el objetivo de acallar sus aspiraciones territoriales.

El tránsito en esta región de encrucijada entre Europa y Asia, fue siempre de vital importancia. La presencia de agua y los pastos determinaron las rutas comerciales durante milenios hasta que el avance de la navegación permitió llegar a Oriente por el Cabo de Buena Esperanza. De igual modo, el kurdistán constituye hasta la actualidad, el eje de conexión desde Asia Sudoccidental hacia el Mediterráneo y Europa Central.

A lo largo de su historia, los kurdos han sido dominados por otros pueblos razón por la que siempre estuvieron en lucha para defender su territorio. Sufrieron invasiones de los mongoles y los turcos. En el siglo XVII el Kurdistán fue dividido entre el Imperio Persa y el Imperio Otomano por el Tratado de Kasri-Srin (1639).

En 1915, en plena Primera Guerra Mundial, Turquía proclamó un plan de exterminación de las minorías étnica: kurdos y armenios fueron perseguidos y asesinados ante la neutralidad de las potencias europeas como Francia e Inglaterra, aliadas de Turquía en la guerra.

A partir de la Primera Guerra Mundial en la región del Kurdistán se desarrolló un proceso de fragmentación y violencia, con la aparición de movimientos separatistas que se levantaron en armas.

En el Tratado de Sèvres, firmado en 1920, entre el derrotado imperio Otomano y las potencias aliadas, se reconocía la identidad kurda y se propuso la creación de un estado kurdo independiente al sureste de la actual Turquía. Este acuerdo nunca se llevó a cabo. En lugar de ganar su independencia, tres años después, y por el Tratado de Lausana (1923), el territorio kurdo quedó dividido en cinco estados (Turquía, Irak, Irán, Siria y la ex URSS).

Durante la Segunda Guerra Mundial, cuando los soviéticos ocupan el norte de Irán, se proclamó la República Kurda que tuvo una corta vida. Al retirarse los rusos, los kurdos son perseguidos y se disuelve la recién constituida República.

Terminada la guerra, nuevamente los kurdos manifiestan sus reivindicaciones al mismo tiempo que los turcos emprenden una “guerra santa” para defender el territorio de los no creyentes. Los kurdos luchan junto con los turcos. Se desarrolla un fuerte sentimiento nacionalista turco que luchaba por una nación donde sólo tendrían cabida los kurdos puros. Esto dividió a la población y comenzó un doble proceso. Por un lado, se desarrolló una asimilación o “turquificación” de los kurdos y, por otro, una lucha más firme por la identidad nacional, la lengua y la cultura kurda, llevada adelante por los kemalies (rama guerrera de los kurdos). La “asimilación” se manifestó en una serie de decisiones gubernamentales. Se tomaron medidas para erradicar la cultura kurda tales como prohibir el uso del idioma y la circulación de todo tipo de publicaciones (libros, revistas, poemas, etc.). También se comenzó a ejecutar una fuerte represión militar, se quemaron aldeas y pueblos y sus habitantes fueron perseguidos o asesinados. Militantes políticos kurdos desaparecieron y otros se exiliaron en el exterior. Los jóvenes fueron reclutados por la fuerza para formar parte del ejército. Hasta 1960 hubo una estricta censura en los medios de prensa respecto a la divulgación de información sobre la represión kurda.

A partir de 1960, paralelamente a la independencia de los estados africanos y asiáticos, el sentimiento nacionalista kurdo toma la forma de los nacionalismos modernos. Se generó un movimiento liderado especialmente por los kurdos más jóvenes, aquellos que accedieron a la formación educativa y se asimilaron a la vida urbana. Desde este momento, los movimientos independentistas se organizaron en partidos políticos : algunos grupos luchan por la creación del Estado de

Kurdistán, otros, más moderados, reclaman la autonomía del territorio dentro de una unidad estatal.

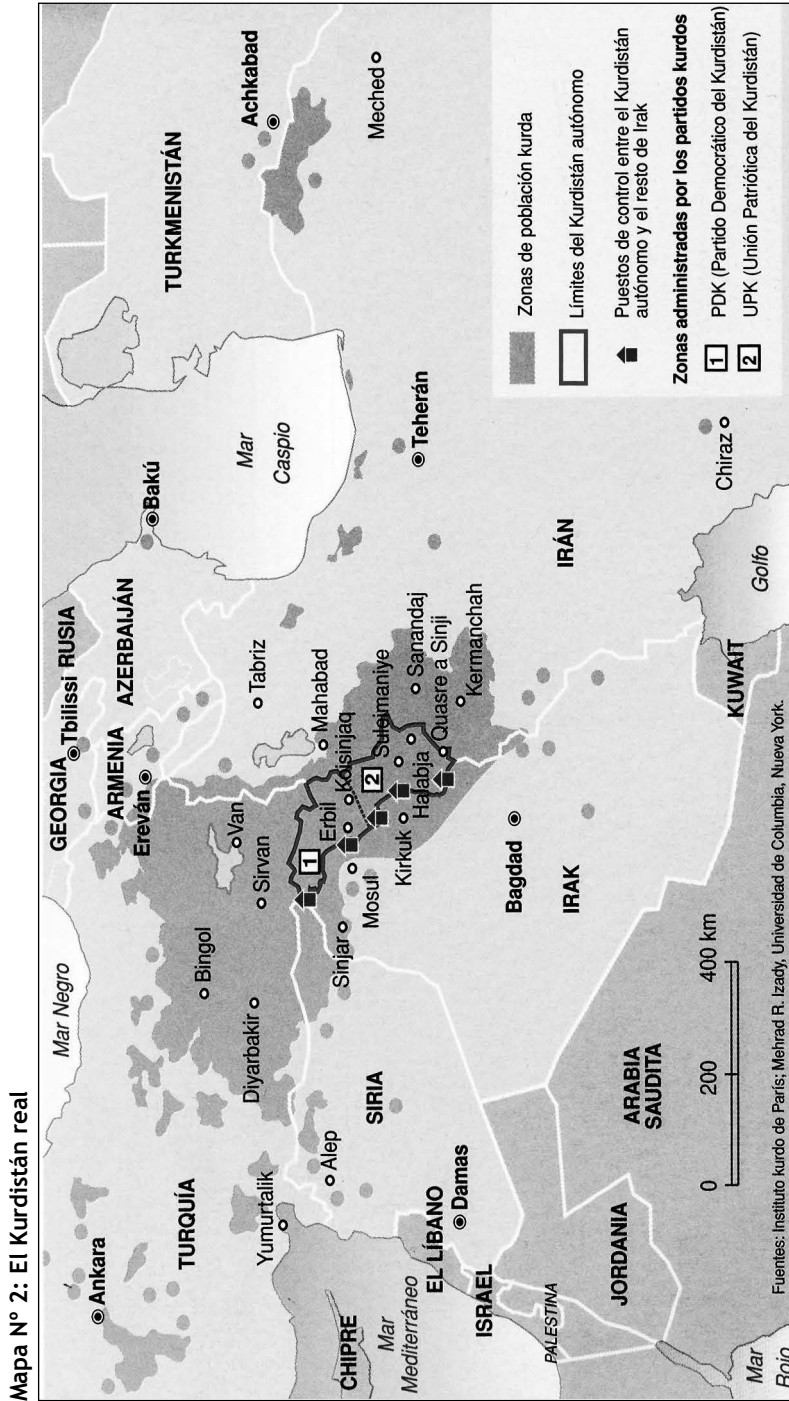
Pese a todos los intentos de disolución, dispersión e incluso de exterminación, los kurdos han preservado su herencia cultural transmitiéndola oralmente a través de leyendas, poemas y música. Los intereses económicos actuales, sustentados en las riquezas del subsuelo de esta región árida, no hacen más que acentuar los conflictos existentes. El tránsito en la región sigue siendo la clave estratégica, pero hoy la construcción de oleoductos reviste mayor significación que la circulación de otras mercaderías o las interrelaciones socioculturales de la región.

### **Los estados de la región y su relación con el pueblo kurdo**

Los orígenes de las actuales políticas represivas se remontan a los años subsiguientes a la finalización de la Primera Guerra Mundial, cuando se da un proceso de lucha por el reparto de la región de Kurdistán. En 1925, se crea la “Irak Petroleum Company” con participación de Estados Unidos, Gran Bretaña y Francia para la explotación del petróleo y el gas de la región. Los distintos estados fueron maniobrando con el pueblo kurdo según sus intereses, haciendo y deshaciendo sobre su territorio, y sus riquezas, sin que los kurdos fueran consultados.

Las políticas represivas produjeron una gran cantidad de exiliados, refugiados y una fuerte emigración hacia Europa, sobre todo a Alemania, donde viven casi un millón de habitantes kurdos. También a Italia, Francia, Suecia, Estados Unidos y Australia.

Los kurdos en Turquía tienen como objetivo establecer un gobierno independiente en su territorio. Frente a esta aspiración, Turquía representa el más claro ejemplo de represión. La estrategia de la política de estado ha sido la lucha armada con el objetivo de despojar la región del Kurdistán. Esta estrategia utilizó como instrumento la toma de posesión de las tierras, junto con los ataques armados sobre la población. Se ha desarrollado una sistemática destrucción de casas y aldeas enteras. Las acciones desarrolladas por el gobierno han fomentado la progresiva emigración desde las áreas rurales hacia las ciudades turcas del oeste y también hacia el exterior del país. El propósito es dispersar a los kurdos concentrados en las zonas montañosas.



**Fuente:** Le Monde Diplomatique. El Atlas (2003). Edición Cono Sur, Capital Intelectual S.A., Bs. As. Página 174. El título del mapa es "El Kurdistan real". Título del artículo donde está el mapa: "Los kurdos , un pueblo sin Estado".

Ante este prolongado etnocidio, los kurdos se han organizado en una serie de partidos y organizaciones que luchan, tanto política como militarmente, por sus derechos como pueblo. El partido más fuerte es el Partido de los Trabajadores de Kurdistán (PKK), fundado en 1978. Mantiene posiciones de izquierda revolucionaria e impulsa la organización de guerrillas, aunque respeta fielmente las tradiciones culturales y religiosas. Sus miembros luchan por un Estado Federal compuesto por kurdos y turcos. Desde 1995, se organiza un Parlamento Kurdo desde La Haya. Es la única representación internacional del pueblo kurdo. Según su acta fundacional, representa la diáspora de Europa Occidental, de la ex URSS, de Estados Unidos y de Australia. Dicho Parlamento está compuesto por miembros del Frente de Liberación Nacional del Kurdistán (FLNK), brazo político del Partido de los Trabajadores de Kurdistán (PKK), y miembros de la Organización de Representantes del Movimiento Islámico no Fundamentalista (HADEP) y también por intelectuales y personalidades independientes. El objetivo de esta organización es luchar por el cese del fuego en Turquía y negociar una solución política del conflicto.

Actualmente Turquía ha disminuido la presión sobre los kurdos debido a sus aspiraciones de ingresar en la Unión Europea (UE). En 1991 fue abolida la prohibición de utilizar el idioma kurdo y se permite celebrar el año nuevo. De todos modos, fronteras adentro, se continúan cometiendo violaciones a los derechos humanos, la policía actúa clandestinamente y las cárceles turcas están pobladas mayoritariamente por presos kurdos. Turquía no podrá incorporarse a la UE mientras siga mostrándose incapaz de resolver la cuestión kurda. Desde este punto de vista, el cumplimiento de los requisitos para la admisión en la UE, puede resultar positivo para los kurdos.

El gobierno iraquí reconoce la existencia del pueblo kurdo y, a diferencia de Turquía, admite un territorio autónomo supeditado al gobierno nacional. De igual modo, la represión es ejercida con dureza.

Durante la guerra Irán-Irak, los kurdos apoyaron a Irán, en contra de Saddam Hussein. “La represión iraquí fue muy dura, destacando el bombardeo de Halabja con bombas de gas mostaza en marzo de 1988, causando la muerte de 5.000 personas. Aprovechando el alto del fuego en Irán, los iraquíes aumentan sus acciones contra los kurdos, utilizando masivamente armas químicas, hecho condenado por la opinión pública mundial. La guerrilla decide abandonar la lucha y se cal-

cula en 200.000 el número de kurdos que se refugian en Turquía y en Irán” (Bartolozzi, 1995:353-Vol II).

El régimen de Saddam Huseim perdió el control del norte de territorio iraquí cuando al finalizar la Guerra del Golfo (1991), Estados Unidos y Gran Bretaña establecieron una zona de exclusión aérea que prohibía al gobierno de Bagdad realizar vuelos por la región. Esta fue la única forma que consiguió el ejército kurdo de controlar el territorio que se conoce como Kurdistán iraquí. Dos partidos dominan esta región: la Unión Patriótica de Kurdistán (PUK) y el Partido Democrático de Kurdistán (KDP). Ambos se enfrentaron tenazmente por el control del territorio durante varios años en una guerra civil que desbastó la región. En 1998, firmaron un acuerdo en Washington y “comenzó la paz” en la región. Por el mismo se estableció la división del actual Kurdistán iraquí en dos administraciones diferentes: 1) en el noroeste, el área administrada por el Partido Democrático de Kurdistán (KDP) y 2) en el sureste, el sector bajo administración de la Unión Patriótica del Kurdistán (PUK).

En los demás estados la situación de los kurdos es similar aunque los mecanismos de acción son diferentes, sin dejar de ser represivos. El gobierno sirio siempre fue más abierto al diálogo y al entendimiento con el pueblo kurdo. Sin embargo, en los últimos años, los gobiernos de Siria, Turquía, Irán e Irak están cada vez más unidos en su política de represión y persecución de los kurdos. Alentados por los aliados occidentales para evitar la división o secesión de territorios en Medio Oriente.

Los gobiernos de los países occidentales actúan con un doble lenguaje: por un lado, instan a una solución política pacífica, y por otro, abastecen de armamento para frenar el conflicto. Así Estados Unidos provee de la mayor parte del armamento que importa Turquía, cuyo principal empleo es la represión armada de los conflictos que se desarrollan en la región de Kurdistán.

### Los hechos recientes

Un poblador kurdo dice: “(...) esta vez los norteamericanos nos ayudarán, terminaremos este capítulo que ya dura demasiado tiempo. Y si es necesario pelearé, me alistaré en el ejército voluntario” (La Nación, 31-01-03: “En el norte de Irak esperan la guerra para que algo



cambie”). Los kurdos manifiestan su esperanza de que en un futuro próximo, en el nuevo reordenamiento geopolítico de Irak y Medio Oriente, ayudados por Estados Unidos, puedan encontrar la seguridad en su propio territorio y la supervivencia como pueblo libre.

Mientras se derribaban las estatuas de Saddam Hussein, en la frontera norte de Irak los kurdos celebraron y sintieron que su sueño de libertad se cumplía. El pueblo kurdo se organizó para aprovechar la caída del líder iraquí. Su ejército se asoció a las tropas aliadas y sus guerreros trataron de controlar las principales ciudades. Los kurdos suponen que este esfuerzo será compensado con un territorio propio una vez que se termine la guerra. Sin embargo, los países vecinos (Siria, Irán y especialmente Turquía) manifestaron una fuerte oposición e iniciaron tratativas para frenar tal aspiración, por temor a un “efecto contagio”.

Turquía aumentó el control militar en la frontera con Irak y actúa en el Kurdistán iraquí como si se tratara de un asunto de su política interna, con la excusa de defender la minoría turcomana. En realidad ni Turquía, ni Irak, ni Siria permitirán que los kurdos gestionen esta rica región petrolera del norte iraquí, porque saben que el proceso de emancipación nacional puede tomar poder y extenderse a las áreas vecinas, donde también hay reservas petroleras.

El 11 de abril pasado, los kurdos tomaron las ciudades de Mosul y Kirkut, centros económicos de las áreas petroleras, pero a las pocas horas debieron abandonarlas bajo la amenaza de una intervención militar de Turquía. Las fuerzas aliadas decepcionaron a los kurdos pues sólo se ocuparon de controlar los pozos petroleros mientras el resto de la región era un caos. Esta situación se explica por la ruptura del “equilibrio de poder” que los kurdos intentaron desestabilizar, situación que durante años iraquíes, sirios y turcos impusieron en la región de Kurdistán. En el nuevo escenario post-Saddan, el comando aliado prefirió acatar las exigencias de Turquía, porque es un Estado y además, es miembro del Tratado del Atlántico Norte (OTAN). No debemos olvidar que Turquía es la aliada fiel de Estados Unidos en Medio Oriente.

**A modo de conclusión: ¿Por qué históricamente el pueblo kurdo ha sido perseguido?**

En el plano económico, el territorio de Kurdistán es rico en recursos minerales, así como también tiene extensiones de bosques,

zonas de pastoreo y áreas para el desarrollo de agricultura de cereales. Además tiene importancia como nodo de comunicaciones. Es el espacio de encuentro de los continentes, en donde existen rutas comerciales de importancia histórica.

El subsuelo de Kurdistán es considerado una de las mayores reservas petrolíferas de la región de Medio Oriente. Del territorio kurdo, Turquía extrae la totalidad del petróleo que produce; en la zona norte de Irak, las reservas representan el 40 % del total del país y en oeste de Irán se encuentra sólo el 10 % de las reservas de petróleo, pero se localiza una de las principales reservas de gas de Irán; del territorio kurdo de Siria se extrae la totalidad del petróleo que produce el país. Por otra parte, asociada a la formación terciaria que corresponde al arco alpino, además de petróleo y gas, existen en la región posibilidades de explotación de fosfatos, lignito, cobre, hierro y cromo.

En el plano político, es el poder ejercido para controlar o poseer estas riquezas lo que da origen a los conflictos y a los intereses regionales y mundiales. Los kurdos están ocupando un territorio en un área geográfica codiciada históricamente por distintas potencias, primero regionales y luego, en el siglo XX y XXI, mundiales.

El Kurdistán es un territorio estratégico y de importancia económica. Sin embargo es también un espacio cuya población tiene dificultades para subsistir debido al desarrollo de conflictos armados y a la inestabilidad permanente. La escasez de inversiones en el desarrollo agrario mantiene los niveles de producción de alimentos en volúmenes apenas suficientes para el autoconsumo.

El pueblo kurdo está cada vez más disperso. El abandono de las áreas rurales por decisión o por imposición, produce una migración constante hacia las áreas urbanas de la región o fuera de ella. El pueblo kurdo se está desterritorializando. Aunque conserven su identidad, a la luz de los acontecimientos recientes, el objetivo de crear su propio Estado parece cada vez más lejano.

## Bibliografía

- CHOMSKY, Noam (2002): *El terror como política exterior de Estados Unidos*. Editorial Libros del Zorzal, Buenos Aires.
- BARTOLOZZI, Pedro L. (1995): *Relaciones Internacionales*. Volumen I y II. Ediciones Universidad de Navarra, España.

- BRZEZINSKI, Z. (1998): *El gran tablero mundial. La supremacía estadounidense y sus imperativos geoestratégicos*. Editorial Paidós. Estado y Sociedad N° 63. Barcelona, España.
- EL ATLAS DE LE MONDE DIPLOMATIQUE. Editado por S. A. Le Monde Diplomatique, Buenos Aires, marzo de 2003.
- EL ESTADO DEL MUNDO. Anuario económico y geopolítico mundial. Editorial Akal, Madrid, España.
- LE MONDE DIPLOMATIQUE. Periódico mensual. Edición Cono Sur. Varios números.
- NATIONAL GEOGRAPHIC. Edición en español de National Geographic Society. Noviembre 1999.
- RAMONET, Ignacio (2002): *Guerras del siglo XXI. Nuevos miedos, nuevas amenazas*. Editorial Mondadori, Buenos Aires.

## El Mar Caspio y Asia Central

### Un territorio “olvidado” donde hoy se construye una trama geopolítica global\*

STELLA MARIS SHMITE

Docente / Investigadora -Titular regular  
Cátedra Problemática del Mundo II  
Departamento de Geografía  
Facultad de Ciencias Humanas - UNLPam

#### Resumen

En el centro de Asia se está construyendo un espacio geoestratégico cuya significación excede la escala local. El subsuelo de la región es una cuenca de petróleo y gas de importancia mundial por el volumen de reservas, hecho que la convierte en un espacio geográfico estratégico. En esta ponencia se aborda el nuevo contexto económico y político de la región desde la disolución de la URSS.

La región del Mar Caspio y Asia Central está constituida por “nuevas repúblicas” que proclamaron formalmente su independencia en 1991. Este trascendente acontecimiento político implicó cambios en

---

\* Este artículo fue publicado en Actas de las VII Jornadas Nacionales y IV Jornadas Latinoamericanas, organizadas por el Grupo de Trabajo “Hacer la Historia” de la Universidad Nacional de Rosario. Facultad de Ciencias Humanas - UNLPam.

los criterios de acceso a la explotación de los recursos y abrió la región a la competencia de intereses y poder, no sólo de los países limítrofes sino también de Estados Unidos. Al independizarse, los estados se encontraron con nuevas fronteras políticas no reconocidas por la economía, lo que obligó a la búsqueda de socios y a la construcción de relaciones internacionales.

La disputa territorial en esta región es una muestra del enfrentamiento entre EEUU y China por el liderazgo en el escenario geopolítico del siglo XXI. El petróleo es el núcleo estratégico-energético de interés, no sólo como fuente de energía sino como fuente de poder.

**Palabras claves:** Mar Caspio - Asia Central - petróleo y gas - geopolítica - geoestrategias.

## Introducción

En este artículo se identifican los principales cambios que se produjeron en la región con la disolución de la ex URSS (Unión de Repúblicas Socialistas Soviéticas), los principales problemas geopolíticos y las estrategias comparadas de política exterior desplegadas por Rusia, Estados Unidos y China.

La región de Asia Central está integrada por las repúblicas de Kazajstán, Kirguistán, Uzbekistán, Tayikistán y Turkmenistán<sup>1</sup>. Para el análisis de la geoestrategia regional se incluyen en este artículo, las repúblicas Trascaucásicas de Georgia, Armenia y Azerbaiyán, así como los territorios adyacentes de Turquía, Irán, Afganistán, Pakistán, China y Rusia. Se trata de interpretar las articulaciones territoriales que se construyen en relación con los recursos energéticos del Mar Caspio y su entorno.

Al finalizar la Guerra Fría se derrumbó el equilibrio político-militar existente en el mundo. A partir de ese momento, las relaciones internacionales de la región cambiaron significativamente. En el contexto del sistema bipolar (capitalismo/comunismo; OTAN/Pacto de Varsovia) la región del Caspio estaba organizada dentro de la Unión de Repúblicas Socialistas Soviéticas (URSS) y las problemáticas se circuns-

---

<sup>1</sup> Se ha utilizado la denominación de las repúblicas tal como aparecen en el Estado del Mundo 2006, Editorial Akal, España.

cribían a una escala regional, siempre al interior de la URSS. En el nuevo orden regional que se instaura con la disolución de la URSS y la constitución de varios estados independientes a partir de la última década del siglo XX, la región del Mar Caspio y su área de influencia adquiere una importancia geopolítica y geoestratégica que excede la escala local y regional. Este nuevo rol de la región resulta de interés para comprender las interrelaciones regionales y globales que se desarrollan en el centro de Eurasia.

Por otra parte, en relación con la problemática a abordar, es necesario tener en cuenta que, en el contexto actual del sistema económico mundial, hay conceptos claves que se aplican con una significación renovada. Dichos conceptos están estrechamente vinculados y es imposible plantearlos como asuntos independientes. Se trata en primer lugar, de la *seguridad nacional*, entendida como la capacidad de un país para desarrollar su “vida interna” sin graves interferencias. En segundo lugar, la *seguridad energética*, entendida como la capacidad de resolver el suministro de energía, lo que se relaciona con el precio y la disponibilidad de recursos energéticos. Por último, adquiere importancia la diversidad de suministro, así como la búsqueda de fuentes alternativas de energía, lo que se denomina *seguridad de abastecimiento*, entendida como la capacidad de disponer de un suministro adecuado de energía, a precios razonables y estables, con miras a sostener el crecimiento económico. Sostiene R. Ebel (2003) que cuando un Estado depende de la importación de petróleo, la seguridad energética es limitada y esto, inevitablemente, afecta la seguridad nacional.

En torno a la seguridad energética, hay un factor de preocupación. Se trata de las vulnerabilidades, que no son ajenas a ningún Estado, ya sea importador o exportador de hidrocarburos. Todos los Estados son vulnerables debido a la interrelación e influencia del mercado mundial. Se trata del denominado *Poder del Petróleo* del que nos habla Oystein Noreng en su libro (2003). El petróleo no sólo suministra energía, sino que de él se alimentan el poder militar, las cuentas nacionales y la política internacional. El petróleo puede ser un factor de bienestar social, de seguridad nacional y de poder internacional. Todo depende del modo en que se gestione la explotación y comercialización de este recurso, en algunos casos puede ocurrir todo lo contrario.

La región del Caspio y Asia Central, se han incorporado recientemente a las relaciones de poder que se ponen en juego en la oferta y

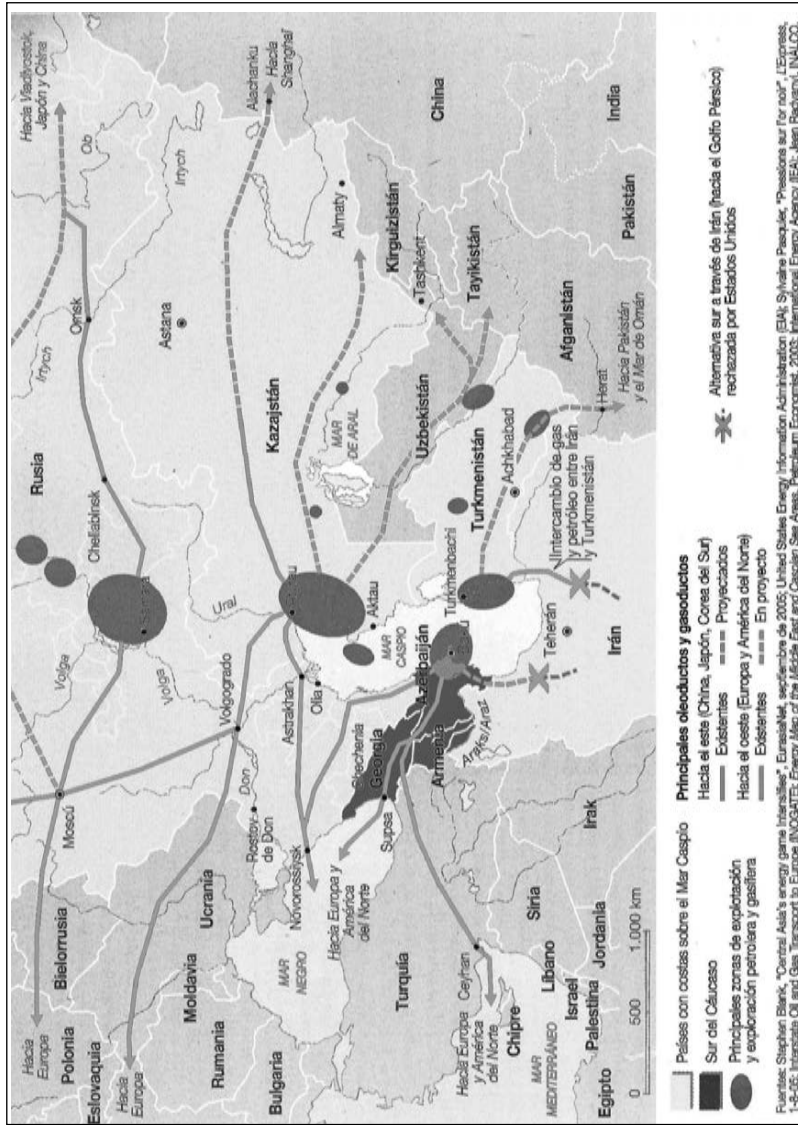
demanda de energéticos. Estos nuevos Estados dependen de los ingresos procedentes de la exportación de petróleo y gas, no prestan mucha atención a la reinversión productiva, siendo vulnerables a los altibajos de los precios internacionales. Y lo que es grave, la corrupción se instala en las elites dominantes de los gobiernos locales, los ingresos se destinan a gastos militares y, en definitiva, lo que domina es el poder de control sobre el territorio. En este caso, el petróleo no es un factor de bienestar social, porque ha aumentado la inseguridad y la conflictividad regional.

El Mar Caspio y su entorno representan actualmente una región que puede definirse como conflictiva a escala global. Dicha conflictividad deriva, no sólo del interés derivado de los recursos energéticos, sino también del complejo entramado de las características socioeconómicas de los Estados de la región. Es posible afirmar que, en la medida que aumente la demanda mundial de energía y se intensifique la tendencia por “controlar” las reservas, la región va a experimentar un progresivo riesgo de conflicto. En síntesis, los factores de riesgo están asociados a los antagonismos étnicos y religiosos, las rivalidades regionales, las desigualdades socioeconómicas intra-estados, el predominio de gobiernos autoritarios y los reclamos territoriales, entre las causas más importantes.

Otro factor a tener en cuenta en el análisis de esta región es su posición geográfica: se trata de un territorio interior. Por lo tanto, el transporte de hidrocarburos desde esta región hasta los mercados consumidores, independientemente de medio que se utilice, debe atravesar distintos Estados, cruzando zonas inseguras y recorriendo importantes distancias.

Las repúblicas de Asia Central y las repúblicas Transcaucásicas se independizaron a partir de 1991, momento del desmembramiento de la Unión de Repúblicas Socialistas Soviéticas (URSS). En pocos años, este extenso territorio se cubrió de repúblicas federadas (Federación Rusa) así como de repúblicas autónomas. Los territorios de Asia Central y Transcaucasia se encontraron repentinamente, con una independencia que en realidad no todos habían anhelado, lo que exacerbó los conflictos étnicos a la par que la apertura económica no resultaba fácil de organizar y resistir. Como rasgo general, la región se caracteriza por una débil organización política y económica, así como una marcada inestabilidad social. Como consecuencia de la disolución de la URSS, se estructura un nuevo orden internacional en la periferia rusa.

Corredor estratégico para el transporte de gas y petróleo



Fuente: Le Monde Diplomatique, El Atlas II (2006). Edición Cono Sur, Capital Intelectual S.A., Buenos Aires, página 137.  
 El título del mapa es “Corredor estratégico para el transporte de gas y petróleo”. Título del artículo donde está el mapa: “Conflictos que persisten. Oleoductos y conflictos étnicos en el Cáucaso Sur”.



Esta región, descuidada por la ex URSS en los últimos cincuenta años, hoy se ha transformado en un territorio estratégico de interés internacional por sus recursos energéticos. Rusia, Estados Unidos y China han manifestado su atención sobre esta región debido a que, tal como lo prueban los descubrimientos recientes, existen importantes reservas de petróleo y especialmente, de gas natural. Las reservas de petróleo estimadas son de alrededor de 200.000 millones de barriles, lo que la coloca en tercer lugar después de la región del Golfo y Rusia. Hay que tener en cuenta que hay diversas exploraciones en ejecución, por lo que no se descarta que se amplíen las reservas. Kazajstán es el país con mayores reservas comprobadas (110.000 millones de barriles) y Azerbaiyán tiene reservas mucho menos importantes, aunque de magnitudes semejantes a las del Mar del Norte.

Los conflictos por los recursos naturales están marcando la tendencia geopolítica y geoestratégica a escala global. En el mapa estratégico del petróleo en el mundo, la región del Caspio y Asia Central abrió nuevas perspectivas desde una posición muy destacada, por las inversiones, actuales y proyectadas, de empresas transnacionales que evidencian el juego de intereses de los países más importantes del mundo.

### **De repúblicas soviéticas a estados independientes**

A quince años de la disolución de la URSS, ninguna de las cinco repúblicas de Asia Central ha logrado, al menos, recuperar el nivel precedente de actividad económica. Contrariamente a lo esperado, a la independencia le siguieron años de desajustes hacia el interior de cada nuevo país y de la región en su conjunto, cuya razón puede ser explicada, aunque no como única causa, por las dificultades de la transición hacia el capitalismo. En economías con baja productividad y bajos niveles de inversión (gran parte de la inversión y del gasto público provenían del presupuesto general de la URSS), la independencia imprevista, frente a la ausencia de fuentes alternativas de inversión, la depredación de los fondos públicos y los lazos internacionales por construir, generó economías empobrecidas y desarticuladas.

Hasta 1991, las repúblicas de Asia Central y del Cáucaso, formaban parte de una economía centralizada. Enviaban sus materias primas (recursos energéticos y productos agrícolas) a Rusia y, con los excedentes cubrían las necesidades locales. La ruptura con la URSS y la con-

formación de fronteras territoriales, que rompen la articulación económica existente, tuvo efectos adversos para los países. Los nuevos estados se encontraron con un comercio exterior propio y debían por consiguiente, buscar socios y adaptar la exportación a las nuevas demandas internacionales. Esta situación implicaba la necesidad de realizar cambios profundos en la estructura económica interna tendientes a formalizar la apertura del mercado y la privatización. Créditos, inversiones y acuerdos comerciales con países extranjeros (Turquía, China, Estados Unidos, Emiratos Árabes, India y Japón, entre otros) se pusieron en marcha aunque, hasta el momento, no resuelven una adecuada inserción internacional.

### Las organizaciones regionales

La energía constituye el eje transversal de los esfuerzos de integración regional. Las relaciones de la Federación Rusa con las ex repúblicas soviéticas, se enmarcaron en la Comunidad de Estados Independientes (CEI) la cual no se diseñó como un estado sucesor de la ex URSS y por lo tanto, careció de una política exterior de interés estatal. La conformación de la CEI fue impulsada por la necesidad de llevar a cabo una disolución ordenada, para luego agregarle la utopía de reconfigurar un espacio económico común asentado en la libre circulación de bienes, servicios, mano de obra y capitales, así como la puesta en práctica de políticas económicas de vinculación de los procesos productivos y articulación aduanera e impositiva. Sin embargo, la evolución de cada Estado y las nuevas realidades económicas y geopolíticas pronto mostraron poca integración hacia el interior de la CEI.

Fuertemente impulsada por Moscú, la CEI fue ideada como instrumento de control de una región que estuvo bajo una misma órbita durante más de dos siglos pero que, al iniciarse el siglo XXI, corre el riesgo de alinearse con otras potencias. En el año 1992, bajo el paraguas de la CEI, se firma el Tratado de Tashkent, entre Kazajstán, Armenia, Uzbekistán, Tayikistán, Kirguistán y la Federación Rusa, por el cual se establece una orientación de la política hacia los países de la ex URSS (denominados el exterior cercano) claramente antioccidental y particularmente, opuesta a los intereses de Estados Unidos. Los motivos que llevaron a la firma de este acuerdo se relacionan con

la atención sobre la permeabilidad de las fronteras de los nuevos estados (evidenciada en los intentos separatistas, los movimientos religiosos o más claramente aún, en la ruta del narcotráfico), también se orienta a procurar la seguridad de gran número de ciudadanos rusos que viven en los países de la CEI, frenar la amenaza del Islam y por último, aunque no menos importante, brindar protección y seguridad a los grupos económicos rusos que operan en la explotación de los recursos de la región. Georgia, Azerbaiyán y Turkmenistán se negaron a firmar este tratado, por lo que Rusia inicio pactos bilaterales con cada uno de ellos. Durante el transcurso de la década de los noventa, Rusia recurrió a la utilización de presiones para lograr la cohesión de la CEI, lo que aumentó las falencias de la organización. La CEI fracasó en varias iniciativas para resolver conflictos regionales surgidos en torno a los recursos de la región, aún así continúa tratando de cumplir sus objetivos.

La precariedad de la CEI fue motivo para resquebrajar más aún el espacio regional e incentivar la búsqueda de otras opciones de integración. Hay varias opciones abiertas, todas cambiantes, que van desde acuerdos bilaterales a la conformación de unidades regionales. Entre estas últimas está el GUUAM, cuyos miembros son cinco estados ex soviéticos: Georgia, Ucrania, Uzbekistán, Azerbaiyán y Moldavia. Su nombre deriva de la inicial de cada república. Existen dos categorías de miembros aunque todos tienen igual status. Por un lado, aquellos que fueron fundadores de la organización (1997 - Georgia, Ucrania, Azerbaiyán y Moldavia - GUAM) y por otro lado, Uzbekistán que se incorpora más tarde (1999 - GUUAM). Con la incorporación de este último, se produce una aceleración de las acciones, debido a su rol de líder regional y al apoyo que le brindó Estados Unidos. La institucionalización del GUUAM se dio luego de la firma de dos documentos básicos: el memorando de Nueva York (septiembre de 2000) y la Carta de Yalta (junio de 2001). A partir de este momento, afirman su status como grupo y declaran su preocupación por una serie de problemáticas que se desarrollan en sus estados miembros: terrorismo, nacionalismos agresivos y crimen organizado. Se destaca la importancia que el GUUAM da al corredor Euro-Asiático como espacio para incrementar las comunicaciones y el transporte. El grupo adhiere a las estructuras Euro-Atlánticas como vía para solucionar los conflictos que puedan amenazar la seguridad de los estados miembros.

Es importante destacar la creación del Foro de diálogo entre el GUUAM y Estados Unidos. Se trata de un foro de consultas y búsqueda de caminos de cooperación en relación con la lucha anti-terrorista, el desarrollo nuclear, el crimen organizado y la cooperación energética. A través de este mecanismo, Estados Unidos proporciona ayuda al grupo, además de la ayuda económica que otorga bilateralmente a cada miembro.

Más recientemente, en marzo de 2003, el GUUAM resolvió la apertura de una Oficina de Información, que incluye el denominado Virtual Center (Centro de vigilancia del ciberespacio), en la ciudad de Kiev, la capital de Ucrania. Coincidentemente, en ese lugar existe una Oficina de Información de la Organización del Tratado del Atlántico Norte (OTAN).

El principal ámbito de cooperación abierto por el GUUAM es el acercamiento a organizaciones internacionales como la OTAN, el Consejo de Europa, el Mercado Común Islámico (OCE), entre otros. En el caso del Mercado Común Islámico (OCE) se realizaron importantes acuerdos diplomáticos, aunque no implicaron ningún compromiso político para los estados miembros. La OCE fue creada en 1985 por Turquía, Irán y Paquistán, a los que se sumaron en 1992, Afganistán y las seis repúblicas musulmanas de la ex URSS (Kazajistán, Kirguistán, Tayikistán, Uzbekistán, Turskmenistán y Azerbaiyán). Sostiene M. Désert en el Estado del Mundo (2006), refiriéndose a la creciente erosión de la influencia rusa en el espacio postsoviético, que el GUUAM es un grupo alternativo a la CEI por su orientación a la cooperación con Estados Unidos.

Como modo de cooperación regional existe otra opción: la Organización de Cooperación de Shanghai (OCS). Se origina en 1996 como Grupo de Shanghai con el propósito de solucionar problemas fronterizos y de seguridad, así como favorecer las relaciones comerciales entre sus estados miembros. Desde 2002 adquiere el status de Organización con sede en Pekín. Agrupa a China, Rusia, Kasajtán, Kirguistán, Tayikistán y Uzbequistán. Desde esta organización, China ha participado activamente en la cooperación antiterrorista entre los miembros, siendo la principal impulsora del establecimiento de un centro antiterrorista regional en Tashkent, capital de Uzbekistán. Se trata de un centro de inteligencia y de cooperación judicial, compartido por los estados de Asia Central (miembros de la OCS).

En la etapa reciente de evolución de la OCS, ocurren dos acontecimientos importantes. En marzo de 2005, se produce un cambio de gobierno en Kirguistán que significó un cambio de alineación política. En julio del mismo año, la OCS declaró su repudio a la presencia estadounidense en la región. Con estos acontecimientos se expresa explícitamente la alineación regional de la organización, claramente anti-occidental.

### **Geoestrategias regionales: ¿bloques o alianzas transitorias?**

Teniendo en cuenta los ordenamientos estratégicos regionales, cabe preguntarse si las repúblicas de Asia Central son realmente independientes y hasta que punto la incorporación a un determinado bloque actúa como determinante de las relaciones regionales e internacionales de estos países. El conjunto de países de la región no forman un bloque homogéneo sino que, por el contrario, desde su independencia han construido y reconstruido un conjunto de alianzas. Analizando las organizaciones regionales y las alianzas, es posible agrupar a las repúblicas de Asia Central en tres bloques:

- 1) Kazajstán, Kirguistán y Tayikistán han llevado adelante una política que puede caracterizarse como más cercana a Rusia. De acuerdo con S. Huntington (1997), Rusia considera a las repúblicas de Asia Central como una región - tapón para frenar el hipotético expansionismo del Islam, desde el sur, y de la civilización China, desde el este. Durante la década de los '90, Rusia ha logrado, con cierto éxito, promover una política militar conjunta en éstas tres repúblicas, con el propósito de luchar contra el fundamentalismo islámico y además, contrarrestar la creciente influencia occidental y oriental en la región. Dadas estas características, estos países constituyen un conjunto territorial proruso, que mantiene vivos los lazos de más de un siglo de historia compartida.
- 2) Turkmenistán, con acceso al Mar Caspio, comparte una amplia frontera con Irán y con Afganistán, ha priorizado las relaciones económicas con Irán. Prueba de ello es la construcción de un ferrocarril con salida al mar, desde Turkmenistán hasta el

Estrecho de Hormuz (Puerto de Bandar - e ´ Abbas). Teniendo en cuenta la importancia del Islam en la población y las fluidas relaciones comerciales con sus vecinos ubicados en la frontera sur, se puede afirmar que este país manifiesta claramente una alineación pro-islámica.

3) Por último, Uzbekistán, que está rodeado por las otras cuatro repúblicas de Asia Central, no tiene acceso al Mar Caspio y comparte una reducida frontera con Afganistán. Se alejó de Rusia y priorizó las relaciones con Estados Unidos. Es el país más próspero. La evolución de sus relaciones internacionales permite definirlo como pro-estadounidense.

Las repúblicas del Cáucaso, constituyen fundamentalmente una zona de paso de oleoductos y gasoductos. Para Azerbaiyán, si bien mantiene contactos con Rusia, la apertura a las inversiones occidentales (europeas y norteamericanas) le ha permitido acrecentar la influencia regional y diversificar los contactos comerciales.

Armenia es foco de presiones internacionales que intentan terminar con el problema de la soberanía de Alto Karabaj, incitándola a suscribir el compromiso impuesto por la OSCE (Organización para la Seguridad y la Cooperación de Europa), encargada de mediar en el conflicto. Esta organización sugirió que la zona de Alto Karabaj sea reconocida como territorio de Azerbaiyán y en cuanto al corredor de Latchin, que comunica Alto Karabaj con Armenia, se recomienda que quede bajo jurisdicción internacional. Armenia no está dispuesta a aceptar lo dispuesto por los países occidentales y tampoco, ceder frente a los intereses del petróleo.

Georgia, como territorio de tránsito de oleoductos y gasoductos, juega un papel geopolítico fundamental, aunque los beneficios económicos son mínimos. También Georgia presenta situaciones de reclamo territorial, donde se manifiesta la fuerte influencia que ejerce Rusia en la intervención por los conflictos.

Los políticos de las repúblicas del Cáucaso, no ven al petróleo como una solución a las desigualdades socio-económicas y como un factor de prosperidad regional, sino como un arma para acrecentar la conflictividad. Es imposible imaginar que las potencias extranjeras, cuyo interés en el Cáucaso se centraliza en el petróleo, le darán suficiente importancia y atención a las problemáticas de reclamos territoriales de

las minorías étnicas (osetios, chechenos, abjazios, etc). La región representa una línea donde se miden las fuerzas del creciente poder norteamericano (plasmado en la instalación de bases militares) frente a la resistencia rusa (Cheterián, 1999).

## Geoestrategias comparadas

**1. La presencia de Rusia en la región.-** Es importante destacar que la región del Mar Caspio, nunca había despertado tanto interés y debate para los rusos, como lo ha hecho luego de la disolución de la ex URSS. En el contexto de la CEI, Rusia tiene argumentos suficientes para imponerse en la región: por su posición geográfica relativamente ventajosa, también por el entramado de vínculos con las ex repúblicas comunistas, que son la fuente de los lazos político-económicos todavía vigentes y, especialmente, por la existencia de población rusa en esos territorios. El gobierno ruso reconoce la región del Caspio como parte de su esfera natural de influencia, por lo que lleva adelante todo tipo de esfuerzos diplomáticos y políticos para captar hacia su territorio el mayor flujo posible de petróleo y gas.

El presidente de Rusia, Vladimir Putin (electo en 2000), ha declarado que los países de la CEI continúan siendo la máxima prioridad para el gobierno. La política exterior de Rusia, desde 1991, está dividida en tres niveles diferentes de competencia geopolítica: el primero, denominado el *exterior más cercano*, representa los intereses estratégico-militares referentes a Bielorrusia y Ucrania; el segundo, el *exterior cercano*, representa las cuestiones estratégico-militares del resto de las ex repúblicas soviéticas (la CEI es parte de este segundo nivel de la política exterior); y por último, el *exterior lejano*, que representa los intereses relacionados con Europa y el resto del mundo.

El exterior cercano es una parte esencial de la política exterior. Rusia, por ejemplo, le otorga una importancia renovada a la seguridad de los grandes yacimientos de crudo y minerales, así como a sus aguas territoriales. Al respecto, Michel Klare <sup>2</sup> (2003) sostiene:

---

<sup>2</sup> Michael T. Klare es experto en seguridad internacional e influyente analista en temas de defensa. Es director del Programa de Estudios de Paz y Seguridad Mundial en el Colegio Hampshire, con sede en Massachussets. Ha escrito numerosos artículos y libros sobre conflictos bélicos. Es autor de *Guerra por los recursos. El futuro escenario del conflicto global*.

“La doctrina militar aprobada por Vladimir Putin el 21 de abril de 2000 incluye entre las funciones de las fuerzas armadas de Rusia “la creación de condiciones para la seguridad de las actividades económicas y la protección de los intereses nacionales de la Federación Rusa en las aguas territoriales, en la plataforma continental y zonas económicas exclusivas (marítimas) de la Federación Rusa, así como en alta mar”. Moscú también considera que sus intereses alcanzan hasta el Mar Caspio, donde rivaliza con Washington por la influencia entre los nuevos Estados Independientes de Asia Central” (Klare, 2003:29).

En el subsuelo del Mar Caspio hay importantes yacimientos de petróleo y gas. Hace mucho tiempo que este mar produce petróleo, la ciudad de Bakú ya era un centro petrolero importante a principios del siglo XX. Actualmente diversas empresas petroleras están realizando explotaciones en el Mar Caspio, siendo esta una zona dinámica de producción y transporte. Bakú, la capital de Azerbaiyán, es un nodo muy importante dado que desde allí parten varios oleoductos en funcionamiento, al tiempo que se proyecta la construcción de otros nuevos oleoductos y gasoductos. A pesar de la importancia de los yacimientos submarinos, no existe un marco legal que establezca la jurisdicción en las aguas. Los cinco estados litorales anhelan una división que les otorgue la mayor extensión posible para explotar el subsuelo, sin embargo, aún no se logro un acuerdo sobre la soberanía de cada Estado.

Rusia tiene las mayores reservas de gas del mundo y es el segundo país en exportaciones de petróleo, después de Arabia Saudita. Rusia exporta la mayor parte del petróleo y el gas a Europa. Los acuerdos comerciales con Estados Unidos han evolucionado muy lentamente. Así por ejemplo, el primer envío de gas natural licuado a Estados Unidos se realizó en septiembre de 2005 (Kern, 2006:5). Las ventas de hidrocarburos a países asiáticos (Corea, Japón, China) han entrado en una etapa de aceleración desde inicios del presente siglo. Esto se evidencia en el avance en la construcción de oleoductos y gasoductos hacia el este de Asia.

A medida que las empresas rusas ponen mayor interés en Asia central al reconocer los avances de China sobre la región, se evidencia una situación de competencia cada vez mayor entre los dos países. Las alianzas políticas y acuerdos económicos con los países de la región, muestran esta lucha de intereses.



El desarrollo de opciones de exportación para la producción de gas y petróleo de los países de la región es un factor alentador, siempre que no se organice un territorio donde el poder político y económico sea monopolizado por Rusia.

La presencia militar de Rusia en la región incluye las fuerzas de combate asentadas en el Cáucaso y en otros seis distritos militares del territorio. Las fuerzas son importantes por la cantidad de efectivos (en 1999 estaba constituida por 80.000 soldados), además de disponer de divisiones de tierra y aire, así como un contingente naval asentado en Astrakán, ciudad costera del Caspio. Otra manera de extender la influencia en la región ha sido por medio de acuerdos de ayuda militar, venta de armas y otras formas de cooperación militar con los distintos Estados de la región.

**2. La presencia de Estados Unidos en la región.-** El escenario mundial post guerra fría está signado por los intereses sobre los recursos naturales y particularmente, por los recursos energéticos. En este contexto, Estados Unidos es partícipe de una creciente competencia geopolítica en la región del Asia Central. La importancia de esta región, para los estrategas norteamericanos, no es reciente. En 1998, Z. Brzezinski <sup>3</sup>, en su libro *“El gran tablero mundial. La supremacía estadounidense y sus imperativos geoestratégicos”*, escribió:

“(...) la manera en que Estados Unidos *gestionen* resultará crucial. Eurasia es el mayor continente del planeta y su eje geopolítico. La potencia que domine Eurasia podrá controlar dos de las tres regiones del mundo más avanzadas y económicamente más productivas. Un simple vistazo al mapa sugiere también que el control sobre Eurasia supondría, casi automáticamente, la subordinación de África, volviendo geopolíticamente periféricas a las Américas y a Oceanía con respecto al continente central del mundo. Alrededor del 75% de la población mundial vive en Eurasia y la mayor parte de la riqueza material se concentra también en ella, tanto en sus empresas como en su subsuelo. Eurasia es responsable de alrededor del 60% del

---

<sup>3</sup> Zbigniew Brzezinski fue consejero de seguridad nacional de la presidencia de Estados Unidos desde 1977 a 1981, durante la presidencia de Carter. Actualmente es asesor del Centro de Estudios Estratégicos e Internacionales de la Universidad Johns Hopkins de Washington D.C. Su libro más reciente es *“El dilema de Estados Unidos. ¿Dominación global o liderazgo global?”*, publicado en 2005.

PNB del mundo y de alrededor de las tres cuartas partes de los recursos energéticos (...).

Eurasia es también el lugar donde están situados la mayor parte de los Estados del mundo políticamente activos y dinámicos. Después de los Estados Unidos, las siguientes seis economías más importantes y los siguientes seis países cuyos gastos en armamento militar son más elevados están localizados en Eurasia. Todas las potencias nucleares reconocidas excepto una y todas las encubiertas excepto una están situadas en Eurasia. Los dos aspirantes más poblados del mundo a la hegemonía regional y a la influencia global son euroasiáticos. Todos aquellos Estados potencialmente susceptibles de desafiar política y/o económicamente la supremacía estadounidense son euroasiáticos. Afortunadamente para Estados Unidos, Eurasia es demasiado grande como para ser una unidad política.

Eurasia es, por lo tanto, el tablero en el que la lucha por la supremacía sigue jugándose (...)" (Brzezinski, 1998:39-40).

Los ataques terroristas del 11 de septiembre de 2001 (11-S) contra el World Trade Center de Nueva York y contra el Pentágono (Ministerio de Defensa de Estados Unidos) en Washington, fueron disparadores de "la guerra contra el terrorismo". Esta situación proporcionó una oportunidad para acentuar la presencia militar en las repúblicas del centro de Asia y también, en las repúblicas caucásicas. Actuando en nombre de la paz y la estabilidad, y al mismo tiempo, protegiendo a las empresas petroleras, la intervención directa o indirecta, se extendió en toda Asia central y occidental. Paralelamente se aceleró el desarrollo y la ejecución de proyectos de construcción de oleoductos y gasoductos en toda esta amplia región de Asia, utilizando la vía de acuerdos bilaterales, alianzas o conformación de grupos regionales. El mismo Z. Brzezinski, refiriéndose a los últimos acontecimientos de Medio Oriente, en un libro más reciente (2005) expresa que

"(...) la cooperación estadounidense para la promoción de un Irak estable y democrático y para avanzar hacia la paz palestino-israelí (en lo que en la práctica, constituiría una "hoja de ruta regional") crearía precondiciones políticas más favorables para la solución de la insatisfactoria ecuación estratégica que prevalece actualmente en las zonas de producción de petróleo y gas natural del Golfo Pérsico, Irán y la cuenca del Caspio. A diferencia de Rusia (gran productora y, a la vez, consumidora de energía), prácticamente todos los Estados de esa región -desde Kazajstán hasta Azerbaiyán por el este y Arabia Saudí por el sur- son exportadores pero no grandes consumidores de la energía que

extraen de su subsuelo. Cuentan con las mayores reservas mundiales (con mucho) de petróleo y gas natural. Dada la importancia vital que para las tres regiones más económicamente dinámicas del mundo (Norteamérica, Europa y Asia oriental) tiene el acceso fiable a la energía a precios razonables, el dominio estratégico de la zona, aunque sea envuelto en acuerdos de colaboración, constituiría un activo hegemónico decisivo a nivel global.

(...) en el Cáucaso Meridional y Asia Central, los Estados exportadores de energía recién independizados se encuentran aún en las fases iniciales de su consolidación política. Sus sistemas son frágiles, sus sistemas políticos, arbitrarios, y su condición de Estados soberanos, vulnerable. Se hallan, además, semiaislados de los mercados de energía mundiales, ya que la legislación estadounidense prohíbe el paso de energía por territorio iraní de los oleoductos que conectan con el golfo Pérsico, y Rusia trata agresivamente de monopolizar el acceso internacional a los recursos energéticos turcomanos y kazajos. Sólo la finalización dentro de unos años del oleoducto Bakú-Ceyhan, bajo patrocinio estadounidense, permitirá a Azerbiyán y a sus vecinos de la otra ribera del Caspio establecer una conexión independiente con la economía global. Hasta entonces, la zona seguirá siendo vulnerable a los caprichos rusos o iraníes” (Brzezinski, 2005: 95-96).

Desde fines de la década de los noventa, Estados Unidos ha analizado la posibilidad de construir un oleoducto para sacar la producción desde Asia central, que atempere los afanes hegemónicos de Rusia y al mismo tiempo, se constituya en una vía totalmente independiente del Golfo Pérsico. Los proyectos más firmes avanzaron en torno a la ruta Afganistán y la ruta vía Turquía. La primera alternativa es aún un proyecto, sin embargo la segunda avanzó rápidamente.

La construcción del oleoducto Bakú - Tiflis - Ceyhan, denominado BTC, que llevará el petróleo y el gas desde el Mar Caspio y Asia Central hasta el puerto de Ceyhan, en la costa mediterránea de Turquía, es un importante logro de la política exterior estadounidense. Esta ruta de transporte de crudo, que parte de Bakú, la capital de Azerbaiyán, atraviesa Georgia pasando por su capital, Tiflis, evita el paso por Rusia que hasta el momento controla todas las rutas hacia los mercados de Europa. El apoyo explícito de Estados Unidos a la construcción de este oleoducto, se enmarca en la política de fortalecimiento de las ex repúblicas soviéticas frente la presencia rusa en la región.

Durante los primeros días de julio de 2006, las autoridades de Turquía y Azerbaiján inauguraron uno de los últimos tramos del BTC.

Una vez en funcionamiento pleno (fines de 2006 /2008), se constituirá en una de las mayores vías de transporte de recursos energéticos del mundo. Tiene una extensión de 1776 Km, conducirá el petróleo a los mercados occidentales (Europa y Estados Unidos) reemplazando las rutas tradicionales. Cuando sea usado en su máxima capacidad (se estima que esto ocurrirá en 2008), podrá transportar 50 millones de toneladas de petróleo por año, es decir, un 7,5% de las reservas mundiales actuales de crudo, a un ritmo de un millón de barriles diarios (Euronoticias 13/7/2006). Para Estados Unidos, Turquía es un país que actúa como puente geopolítico entre Europa y Asia, es un actor regional importante porque, a través de él, Estados Unidos puede consolidar su posición en la región.

Para el gobierno de Turquía, el BTC es “un gran proyecto estratégico”. Así lo definió el jefe de la diplomacia turca, Abdullah Gul, al ser entrevistado por EuroNews en julio de 2006. El funcionario agregó que Turquía es un verdadero eje energético que conecta el este (Asia Central) con el oeste (Europa) y también el norte con el sur porque las interconexiones con Rusia y el Mar Negro están funcionando muy bien, asimismo se prevé en el futuro, la conexión con Irán. El BTC ha sido bautizado por los turcos como “la nueva ruta de la seda del siglo XXI”. Finalmente explicó que es un proyecto verdaderamente estratégico porque el suministro energético a la Unión Europea estará más protegido y la demanda de energía de la Unión Europea será satisfecha por rutas que atraviesan Turquía y que son seguras.

Para Estados Unidos, aliado indiscutido de Turquía, la construcción del oleoducto denominado BTC, resulta de sumo interés. Así lo expresó B. Richardson, ex secretario de energía durante el gobierno de Bill Clinton,

“no es simplemente otro negocio importante del petróleo o gas natural ni es simplemente un oleoducto más. Se trata de proyectar los intereses de seguridad nacional de Estados Unidos, es decir, de nuestra visión estratégica del futuro del Caspio” (Revista De Verdad 24, noviembre de 2005).

Tanto Turquía como Azerbaiyán son importantes *pivotes geopolíticos* (Brzezinski 1998). Turquía porque controla el acceso a la región del Cáucaso y al Mediterráneo y fundamentalmente, porque equilibra la fuerza de Rusia en la región. Otros factores importantes: Turquía es el

pilar sur de la OTAN (Organización del Tratado del Atlántico Norte) y es un firme candidato a ingresar en al UE (Unión Europea).

El Mar Caspio, para los estrategas norteamericanos, es definido como el principal punto de confluencia de estrategias geopolíticas. Justamente en el borde suroeste del Caspio se localiza Azerbaiyán, un país con importantes conflictos internos, que ocupa una posición geopolítica clave. Quien mejor ha definido la posición estratégica de Azerbaiyán ha sido Z. Bzezinski,

“La vulnerabilidad de Azerbaiyán tiene implicaciones regionales más importantes, puesto que la situación geográfica del país lo convierte en un pivote geopolítico. Se le puede describir como el “corcho” de importancia vital en el control de acceso a la “botella” que contiene las riquezas de la cuenca del Caspio y de Asia Central. Un Azerbaiyán independiente y turcohablante, con oleoductos y gasoductos que transportan gas a Turquía -étnicamente relacionada con Azerbaiyán y que le brinda su apoyo político- sería un impedimento para que Rusia ejerciera el monopolio de acceso a la región e impediría a Rusia aplicar una influencia política decisiva sobre las políticas de los nuevos estados de Asia Central. Pero Azerbaiyán es muy vulnerable a las presiones de la poderosa Rusia en el norte y de Irán en el sur (...)” (Brzezinski, 1998:134).

La capital de Azerbaiyán, Bakú, es el centro geográfico de una región productora de energía con capacidad para convertirse en la mayor abastecedora del mundo. Es el nudo donde convergen las rutas de diversos oleoductos y gasoductos, y también donde se expresan más fervientemente, las diferencias políticas, religiosas y étnicas que caracterizan a la región. Es el punto donde se ponen en juego los intereses geoestratégicos de las principales potencias mundiales (Rusia, Estados Unidos y China). La fuerte vinculación de Estados Unidos, y también de Turquía, con Azerbaiyán, tiene como propósito impedir que Rusia monopolice el acceso al centro neurálgico de la región.

La militarización de Asia después del 11-S, el apoyo a las revoluciones de las ex repúblicas soviéticas y la inauguración del oleoducto BTC, demuestran un avance sostenido de Estados Unidos en la región.

En las conclusiones del artículo “Cómo la demanda de petróleo determina la política exterior estadounidense”, S. Kern (2006) afirma que:

“La premisa que subyace en la política energética estadounidense es que el acceso a unas fuentes de energía seguras, fiables y baratas es un factor fundamental para la seguridad económica nacional. Sin embargo, la mayor parte del petróleo mundial está concentrada en lugares que resultan hostiles a los intereses estadounidenses o vulnerables a las convulsiones políticas o al terrorismo. Así, de Irán a Irak y de China a Rusia, el petróleo sigue siendo la base de muchos de los retos inmediatos de la política exterior de EEUU, lo cual implica que hasta que este país supere su economía basada en el petróleo, la seguridad de este producto continuará siendo uno de los elementos determinantes de la política exterior y militar estadounidense” (Kern, 2006:10).

**3. La presencia de China en la región.-** China se ha convertido en el gran motor que impulsa el crecimiento de la demanda mundial de petróleo. En un artículo del periódico *Le Monde diplomatique*, N. Sarkis (mayo 2006) sostiene que

“Asistimos a una inesperada aceleración en el ritmo de aumento de las necesidades de consumo. Luego de un período de crecimiento medio de 1,54% anual entre 1992 y 2002, la demanda mundial subió un 1,93% en 2003, y un 3,7% en 2004, año en que marcó un récord: 82,1 mbd (millones de barriles diarios), superado a su vez en 2005 con 83,2 mbd. En total, y en el espacio de apenas tres años, las necesidades petroleras aumentaron en 5,5 mbd. En China se registró el aumento más espectacular, con un salto del 7,6% en 2003 y del 15,8% en 2004” (*Le Monde diplomatique*, mayo 2006:14).

En las últimas dos décadas, China está llevando adelante un proceso de desarrollo económico muy importante, no sólo por la intensidad del proceso, sino también por la significación que adquiere este proceso en el país más poblado del mundo. Como consecuencia del acelerado crecimiento económico, China debe obtener en el mercado internacional los recursos energéticos dadas las limitaciones de sus recursos propios. En el año 1993 se convierte en un importador neto de petróleo, superando a Japón y convirtiéndose en el segundo importador mundial, después de Estados Unidos (*Cuadernos de Energía* N° 11-febrero de 2006).

En este contexto, los objetivos de China son garantizar las fuentes de suministro de energía, intentar participar directamente en la exploración y explotación en distintas áreas petrolíferas del mundo, y fundamentalmente, diversificar las fuentes de suministro, para que los

problemas geopolíticos internacionales afecten lo menos posible su desarrollo económico. La mayor parte del petróleo importado llega a China por vía marítima. La dependencia de buques petroleros y el transporte marítimo desde el Golfo Pérsico hasta sus puertos, genera una importante vulnerabilidad estratégica. La política exterior de China refleja las incertidumbres que genera tal vulnerabilidad, por ello, la importancia que adquiere el acercamiento a los países de Asia Central y a Rusia, así como los proyectos de construcción de oleoductos para importar el petróleo desde la región del Caspio y desde Rusia. Respecto a la vulnerabilidad y el acercamiento a Asia central, Pablo Bustelo (2005) en el artículo “China y la geopolítica del petróleo en Asia-Pacífico” sostiene que:

“(...) China intenta alcanzar un mayor control de las importaciones y de las rutas de suministro de éstas. Por ejemplo, la Organización de Cooperación de Shanghai (OCS), formada por China, Rusia, Kasajtán, Kirguistán, Tayikistán y Uzbekistán, tiene un claro componente energético, además de seguridad. El oleoducto Kasajtán-China se terminará previsiblemente en diciembre de 2005 y Pekín desea complementarlo con un gasoducto en la misma dirección. En la cumbre de la OCS en Astana, la capital de Kasajtán, en 2005 participaron como observadores Irán, Pakistán e India. Existe una propuesta de oleoducto Irán-India, pasando por Pakistán, que China quisiera ver prolongado hasta su frontera. Además, Pekín ha firmado en 2005 un acuerdo de exploración conjunta con Uzbekistán” (Bustelo, 2005:20).

China ha adoptado la estrategia de realizar inversiones estatales en la exploración y explotación de recursos energéticos en Asia Central. La política de firma de acuerdos bilaterales de cooperación, ha favorecido la ejecución de importantes inversiones en proyectos de producción y transporte de crudo. En el año 2005, las inversiones chinas en hidrocarburos y comunicaciones, crecieron considerablemente en Uzbekistán, Kasajtán y Tayiskistán.

Como Estado limítrofe de los países de la región, China comparte una extensa frontera y está realizando avanzadas tratativas para desarrollar una infraestructura de comunicaciones que permita un tránsito más fluido hacia el corazón de Asia. Estas posibilidades de comunicación han despertado interés en los países de la región a pesar que la ruta comercial al Pacífico, a través de China, es la de mayor extensión. Se está configurando un flujo de intercambios que recorre la antigua ruta de la seda.

Los intereses sobre los recursos y sobre las empresas que los explotan, tienen consecuencias políticas y militares, pero también marcan influencias económicas. A esto se refiere M. Klare (2005), en el artículo “El ocaso de la Era del Petróleo”, cuando explica la relevancia que asumió la oferta de una compañía china para adquirir UNOCAL, una empresa petrolera de base norteamericana,

“(...) el gran alboroto causado por la oferta de 18,5 miles de millones de dólares por parte de Chinese Nacional Offshore Oil Corporation (CNOOC) para la adquisición de la compañía con base en EEUU, Unocal, anteriormente conocida como Union Oil Company de California. Unocal es propietario de sustanciosas reservas de petróleo y gas en Asia, originalmente cortejada por Chevron que ofreció 16,5 miles de millones de dólares por la compañía a principios de este año. El hecho de que la firma china estuviese preparada para ofertar más alto que una poderosa firma norteamericana para controlar una importante compañía petrolera con base en EEUU es inmensamente significativo en términos económicos”.

“Desde entonces abandonada por los chinos debido a una fuerte oposición política norteamericana, el hecho, si se hubiese consumado, hubiera representado la transición más sustanciosa hecha jamás por una compañía china en EEUU. Pero la oferta desató un intenso debate político y resistencia en Washington por los lazos que unen CNOOC con el gobierno chino, pertenece al estado en un 70%, y porque la principal materia prima implicada, el petróleo, se considera tan vital para la economía estadounidense y no tan abundante como se suponía al principio. Temiendo que China ganara el control sobre valiosas fuentes de petróleo y gas que algún día serían necesarias para EEUU o para aliados asiáticos, políticos conservadores buscaron bloquear la adquisición de Unocal por parte de CNOOC, transformando el tema en términos de seguridad nacional” (Klare, 2005:3).

Otra evidencia de la estrecha relación entre la seguridad energética, la política de seguridad nacional y las estrategias frente a China, se encuentra en el Informe 2005 del Pentágono. Al referirse al poder militar chino, presta mucha atención a la creciente dependencia de China en materia energética (petróleo y gas) y afirma que esta dependencia de recursos importados juega un papel central en la estrategia política y militar de China en relación con las regiones productoras de petróleo (entre otras, Asia Central). Sostiene M. Klare (2005), como China tiene que organizar una estrategia de control de acceso a la energía, en respuesta, Estados Unidos tiene que reforzar



su propio ejército en regiones claves productoras de petróleo, para descartar cualquier intención china por dominar o controlar esas áreas.

## Reflexiones finales

En términos geopolíticos, la región del Mar Caspio y Asia Central tiene una importancia vital. Localizada en el corazón de Eurasia, es un corredor energético entre oriente y occidente. La magnitud de las reservas hace de la región el segundo mayor depósito de hidrocarburos del mundo, después del Golfo Pérsico.

En los últimos quince años, la competencia entre los Estados Unidos y Rusia por los recursos energéticos de la Región del Caspio y Asia central, y la construcción de oleoductos y gasoductos orientados fundamentalmente a cubrir la demanda de los mercados occidentales, acaparó en forma gradual, la atención del mundo entero. La entrada de China en la disputa por los pozos de producción y por las rutas de los hidrocarburos hacia oriente, vino a complicar aún más el panorama. En esta configuración de fuerzas, el Mar Caspio y su entorno constituyen una región estratégica de progresiva importancia global.

El poder de las potencias en la región se expresa en el territorio de diversas maneras: las inversiones en infraestructura de las empresas transnacionales (productoras o transportadoras de recursos energéticos); la instalación de bases militares; las alianzas (explícitas o no), la conformación de grupos regionales (GUUAM, OCS, CEI, entre otros) y la construcción de vías de comunicación. Pero, fundamentalmente, las estrategias de apropiación del territorio se expresan en la construcción de oleoductos y gasoductos y en la refuncionalización de los puertos de embarque. Para asegurar el normal funcionamiento de estas infraestructuras de transporte y comercialización, resulta necesario ejercer el control y el dominio sobre el territorio a cualquier costo. El petróleo constituye una herramienta geoestratégica muy valiosa que es utilizada para la conformación de alianzas políticas y/o acuerdos de distinto tipo con los Estados de la región.

El complejo entramado de interrelaciones y las múltiples alianzas y acuerdos que se estructuran y se desestructuran, permiten comprender que la estabilidad política y económica de la región es difícil de

lograr. La influencia del poder estadounidense y del poder de los estados vecinos como Rusia y China, a lo que se suman los vaivenes del mercado mundial del petróleo, influyen directamente en la articulación territorial de la región y de cada uno de los Estados.

Entre las causas más importantes de tensión figuran: la propiedad de los derechos de explotación en las aguas del Caspio, cuyo soberanía aún no fue establecida; los reclamos territoriales y el separatismo étnico-cultural; los conflictos en los lugares por donde pasan los oleoductos y gasoductos; y las desigualdades socio-económicas generalizadas en todos los Estados de Asia Central y del Cáucaso.

Esta región constituye un ejemplo de la dinámica y de las características que presentan las relaciones internacionales, en este período posterior a la Guerra Fría. Es también un ejemplo de la complejidad de las relaciones que se estructuran en un territorio, sobre la base de los recursos energéticos. Desde este renovado perfil de las relaciones internacionales, una “región olvidada” como la del Mar Caspio y Asia Central, relegada incluso por Rusia, ahora es el centro de las prioridades estratégicas de los estados más poderosos del mundo.

### Bibliografía consultada

- AGNEW, J. (2005): *Geopolítica. Una revisión de la política mundial*. Trama Editorial, Madrid, España.
- ARRIGUI, G. y SILVER, B. (2001): *Caos y orden en el sistema-mundo moderno*. Editorial Paidós, Barcelona, España.
- BRZEZINSKI, Z. (1998): *El gran tablero mundial. La supremacía estadounidense y sus imperativos geoestratégicos*. Ed. Paidós, Barcelona, España.
- BRZEZINSKI, Z. (2005): *El dilema de Estados Unidos. ¿Dominación global o liderazgo global?* Editorial Paidós, Barcelona, España.
- BUSTELO, P. (2005): *China y la geopolítica del petróleo en Asia-Pacífico*. Artículo publicado por la Fundación Real Instituto Elcano, Madrid España. (<http://www.realinstitutoelcano.org>)
- CHALIAND, G. (2004): *Atlas del nuevo orden mundial*. Editorial Paidós, Barcelona, España.
- CHESTERIÁN, V. (1999): *Un conflicto latente entre Rusia y Estados Unidos por el petróleo de Transcaucasia*. En *GEOPOLÍTICA DEL CAOS* (1999). Varios autores. Editado por Le Monde diplomatique, edición española, Madrid, España.

- CUADERNOS DE ENERGÍA (varios números 2000-2006). Club Español de la Energía. Publicación trimestral ([www.energypapers.com/cuadernosdeenergía](http://www.energypapers.com/cuadernosdeenergía))
- DÉSERT, M. (2006): *Rusia*. En Balance del Año/Estadísticas: Europa Oriental. Estado del Mundo 2006, Editorial Akal, Madrid, España.
- EBEL, R. (2003): “*Geopolítica del petróleo en Eurasia*”. Artículo publicado por la Fundación Real Instituto Elcano, Madrid España. También publicado en SOBERANÍA, Caracas, Venezuela, octubre de 2005 ([www.soberanía.org/Articulos/articulo\\_715.htm](http://www.soberanía.org/Articulos/articulo_715.htm)).
- EL ATLAS DE LE MONDE DIPLOMATIQUE (2003): Editado por Capital Intelectual S.A., Buenos Aires.
- EL ATLAS II DE LE MONDE DIPLOMATIQUE (2006): Editado por Capital Intelectual S.A., Buenos Aires.
- GEOPOLÍTICA DEL CAOS (1999): Varios autores. Editado por Le Monde diplomatique, edición española, Madrid, España.
- HARVEY, D. (2004): *El nuevo imperialismo*. Editorial Paidós, Barcelona, España.
- HUNTINGTON, S. (1997): *El choque de civilizaciones y la reconfiguración del orden mundial*. Editorial Paidós, Buenos Aires.
- KERN, S. (2006): *Cómo la demanda de petróleo determina la política exterior estadounidense*. Artículo publicado por la Fundación Real Instituto Elcano, Madrid España. (<http://www.realinstitutoelcano.org>)
- KLARE, M. (2003): *Guerra por los recursos. El futuro escenario del conflicto global*. Ediciones Urano S.A., Barcelona, España.
- KLARE, M. (2005): *Sangre por petróleo: la estrategia energética de Bush y Cheney*. En Panitch, L. y Leys, C. (2005): “*El nuevo desafío imperial*”, CLACSO libros, Buenos Aires.
- KLARE, M. (2005): *El ocaso de la Era del Petróleo*. Artículo publicado en ZNET en español ([www.zmag.org/Spanish/0905Klare.htm](http://www.zmag.org/Spanish/0905Klare.htm))
- MARCU, S. (2004): *La región geopolítica del Mar Negro: entre la integración y la fragmentación*. Publicado en el Boletín de Geógrafos Españoles (AGE), N° 38, págs. 199-224.
- MEDVEDEV, R. (2004): *La Rusia post-soviética*. Editorial Paidós, Barcelona, España.
- NORENG, O. (2003): *El poder del petróleo. La política y el mercado del crudo*. Editorial El ateneo, Buenos Aires.

- PANITCH, L. y LEYS, C. (2004): *El nuevo desafío imperial*. CLACSO libros, Buenos Aires.
- PANITCH, L. y LEYS, C. (2005): *El imperio recargado*. CLACSO libros, Buenos Aires.
- SARKIS, N. (2006): *Una sensación de inseguridad general. El desafío energético*. Artículo publicado en el periódico Le Monde Diplomatique, edición Cono Sur. Año VI, Núm. 83, mayo 2006.
- TAYLOR, P. y FLINT, C. (2002): *Geografía Política. Economía-mundo, Estado-nación y localidad*. Trama Editorial, Madrid, España.
- VELAZCO ARREGUI, E. (2002): *Asia Central en el siglo XXI y los movimientos de larga duración en la economía mundial*. Publicado en Revista Chiapas N°13, México ([www.ezln.org/revistachiapas](http://www.ezln.org/revistachiapas))



## Los alumnos y graduados escriben



## Corea

### Una misma etnia, dos mentalidades distintas\*

AGUSTÍN CEPEDA

Alumno de Problemática del Mundo II

Año de cursada 2005

#### Introducción

En el presente trabajo se tomará como objeto de análisis un conjunto de variables y procesos que se han dado en el transcurso del tiempo en el actual territorio coreano (Corea del Norte, Corea del Sur), destacando principalmente el proceso histórico de formación de las dos Coreas hasta su actualidad, lo cual nos permite y nos brinda los medios para poder explicar las diferentes manifestaciones tanto culturales como sociales, políticas y religiosas de la población existente sobre toda la península.

La Segunda Guerra Mundial ( 1939-1945) y la Guerra Fría fueron procesos internacionales que sacudieron al mundo entero y que no se pueden dejar de lado en este análisis ya que desembarcaron directa-

---

\* Trabajo Final presentado para la aprobación de la cursada de la cátedra Problemática del Mundo II. 2005.



mente sobre la península, como también hechos particularmente coreanos (más allá de las influencias internacionales), como es el caso de las Invasiones Norcoreanas sobre el territorio Surcoreano.

Este trabajo no solo busca resaltar los aspectos sociales, sino que por medio del proceso histórico se busca explicar el aspecto ambiental, que involucra principalmente la configuración espacial, las demarcaciones políticas, los emplazamientos, las diferentes actividades económicas, los acuerdos bilaterales luego de las invasiones norcoreanas y fundamentalmente la declaración de zonas neutrales de acción como es el caso de la actual Zona Desmilitarizada (ZDM).

### Proceso histórico de formación de las dos Coreas

El primer estado coreano conocido fue Choson, ubicado en lo que actualmente llamaríamos Corea Noroccidental y Manchuria del Sur, este fue conquistado en el año 108 antes de cristo por las fuerzas Chinas. Para cuando las fuerzas chinas se debilitaban (políticamente) sobre el territorio coreano (s. II y IV d.C.), ya se habían formado nuevos estados como el estado de Paikche y Silla, los cuales poseían culturas muy definidas. Por un lado Kogurio (Choson), sobresalía militarmente, Silla construyó instituciones sociales y políticas más duraderas, y en cuanto a Paikche, mantenía buenas relaciones con China y Japón, desarrollando así un alto nivel de civilización, pero débil en el ámbito político militar.

Para el año 668 d.c, Silla en alianza con China se había apoderado de Koguryo y Pikche, estableciendo así el primer estado coreano unificado, donde el budismo y la cultura China tenía una fuerte presencia, pero siempre teniendo en cuenta la preservación de la cultura propia del estado, que en sí fue el principal vehículo de desarrollo del estado coreano, perdurando hasta los tiempos actuales.

Para el siglo IX d.C, la monarquía y las instituciones de Silla decayeron, produciendo así el nuevo resurgir de los tres antiguos estados en la península, esta vez el estado de Koryo (nombre que procede de Koguryo y que refleja la denominación occidental de Corea), llevó a cabo la unificación en el año 918, es decir reunió a los líderes regionales de Corea bajo una única autoridad central y extendió las fronteras del norte del país hasta el río Yalu (o Amnor), conllevando así a enfrentamientos con dinastías residentes del lugar abarcado, los cuales dura-

ron mucho tiempo y un gran sufrimiento para Koryo. La paz definitiva se lograría hacia el año 1022.

Koryo, disfrutó de un marcado gobierno central, instituciones y métodos influenciados en gran medida por la cultura China, una fé profunda en el budismo, y era poseedora de una industria especializada en el trabajo de las cerámicas, muy apreciada en su momento. Pero a principios del siglo XI la estabilidad y los grandes logros empezaron a fallar, las principales familias aristócratas competían con el trono por conseguir el poder político, ante un líder indeciso, consiguiendo así para 1170 la expulsión de los civiles políticos y de este modo, el relevamiento a los reyes a un segundo papel como mandatarios (esto se pudo permitir gracias al apoyo de esas familias por medio de las fuerzas militares).

Recién para el siglo XII los reyes repondrían su posición de dirigentes, cuando Corea fue invadida por los Mongoles en el año 1259, los cuales tomaron el poder del territorio y permanecieron en Corea hasta el año 1356, que fue el año en que el pueblo coreano expulsa a los Mongoles.

Comienza el siglo XIV, Corea se ve estimulada por el neoconfucionismo (China), que consistía en un sistema de valores muy desarrollados para el momento, lo cual estimuló a los niveles medios de la burocracia de Koryo en movimientos en favor de la reforma social y política. Surgen de este modo nuevas dinastías (políticas) profundamente embarcadas en los valores chinos, pero siempre manteniendo a flote sus profundas raíces netamente coreanas, como se da en el caso de la preservación de su propio alfabeto.

Estas dinastías disfrutaron de años de paz, orden y un muy buen gobierno. Solamente vivieron algunos intentos fallidos de invasión por parte de Japón, el cual quería el territorio de Corea como ruta de acceso al mercado Occidental, pero el pueblo coreano siempre se vio apoyado por las fuerzas militares chinas, hasta el año 1644, cuando los chinos logran despojar a los mandatarios coreanos, haciendo de esto que el pueblo coreano pierda toda credibilidad sobre China, conllevando así al propio fortalecimiento de su cultura (coreana) en forma más creativa y fuerte.

En los siglos XVII, XVIII y XIX el pueblo coreano disfrutó en líneas generales de reyes capaces y administraciones competentes, la elite aumentó gradualmente con la incorporación de personas deseosas

a ascender. En el ámbito económico, tuvo lugar un inmenso crecimiento monetario y de mercado, conllevando al agotamiento profundo del sistema político y social dispuesto por los mandatarios (reyes), y como si esto no fuera suficiente, este agotamiento fue acompañado por la inserción clandestina del Cristianismo por parte de misioneros franceses (1836), situando así a las instituciones y sistemas de valores del país bajo una presión aún mayor.

En 1876, Japón obliga a Corea a establecer relaciones diplomáticas con su país, debilitando así los tradicionales lazos de unión de Corea y China, pero a su vez China busca la manera de neutralizar a Japón fomentando la relación de Corea con los países Occidentales, como se da en el caso del tratado Corea y Estados Unidos en 1882. Durante los siguientes años Corea buscó la modernización y la reforma económica con numerosos esfuerzos, pero la victoria de Japón llevó a la anexión de la península coreana al su poderío (1910).

### **Gobierno Nipón (1910-1945)**

La dominación japonesa de Corea comenzó con el Tratado de Protectorado de 1905, luego tras la guerra Ruso-Japonesa, por el cual Japón victoriosa asumía el control de las relaciones exteriores de Corea, como también de sus fuerzas armadas, de seguridad, su moneda, banca, comunicación y toda función vital del estado.

Entre 1910 y 1918, Japón consolidó su gobierno deshaciéndose de los nacionalistas coreanos, recuperando así el sistema agrario e imponiendo rígidos cambios administrativos, los cuales fueron acompañados por la finalización de la Primera Guerra Mundial y la falta de autodeterminación nacional, llevó al alzamiento pacífico del pueblo coreano, el cual fue brutalmente reprimido por el aún fuerte poderío japonés. Sólo recién después de terminada la Segunda Guerra Mundial, cesó el poderío japonés sobre el territorio coreano, debido a la rendición de sus tropas.

### **A modo de síntesis: una cronología**

- Año 668 d.C.: el reino de Silla con apoyo de China, consigue la unificación del actual territorio coreano.
- Siglo X: Líder Wang Kong fundó el reino de Koryo (raíz etimológica de Corea).

- Durante 10 siglos Corea fue una nación unida a pesar de las invasiones Mongoles, Japonesas y Manchurías.
- Año 1904-1905 : Guerra Ruso-Japonesa, convierte a Corea en un protectorado japonés.
- Año 1910: Japón se anexó la península como colonia e inició una rígida dominación, que terminó en 1945 tras la rendición japonesa ante las fuerzas aliadas, casi terminada la Segunda Guerra Mundial.
- Partición después de la Posguerra (1945).

Tras la rendición de las tropas japonesas poco antes de la culminación de la Segunda Guerra Mundial, Estados Unidos y la antigua Unión de Repúblicas Socialistas Soviéticas (URSS), acordaron la división de Corea por medio de la demarcación del paralelo 38° latitud norte, como línea política divisoria. Ambas potencias utilizaron su presencia para lograr gobiernos aliados, de este modo la URSS suprimió al norte a los nacionalistas moderados, apoyando principalmente a los partidos comunistas presentes en el territorio. Éstos habían dirigido guerrillas anti-japonesas en Manchuria (Kim Ti Sun, comandante de la guerrilla). Estados Unidos suprimió todo movimiento de izquierda en el sur apoyando a todo partido con ideas capitalistas.

Ante toda esta situación el pueblo coreano esperaba la reunificación, pero en el marco de la Guerra Fría, las conferencias de unificación Americano-Soviéticas, acabaron en mutuas desconfianzas.

En 1947 ambas potencias comenzaron a organizar gobiernos separados así en 1948, nacieron oficialmente las dos repúblicas coreanas, pero la constante fricción entre el Norte comunista y el Sur con tendencias capitalistas desembocó en una guerra cuando el primero invadió al segundo en 1950.

Durante tres años, el norte con apoyo soviético y tropas chinas luchó contra la cohesión de la Organización de Naciones Unidas (ONU), dirigida por Estados Unidos y tropas surcoreanas. Ambas partes ganaron y perdieron terreno en diversas batallas; el costo, más de tres millones de víctimas e innumerables heridos, más allá de los gastos en armamentos que superan los millones de víctimas en millones de dólares.

- La invasión Norcoreana “25 de junio-14 de septiembre de 1950”

En un intento por unificar el país a la fuerza, Corea del Norte invade Corea del Sur. En solo 3 días ocuparon Seúl, capital Surcoreana avanzando más allá del paralelo 38. La ONU responde creando una coa-

lición dirigida por Estados Unidos para repeler la fuerza Norcoreana, asentándose en Pusan, que luego fue considerado como perímetro o puerto para las fuerzas de la coalición (Estados Unidos-Corea), asentándose allí los soldados y los principales suministros de artillería.

- Hacia el Norte “15 de Septiembre-24 de Noviembre de 1950”

El 15 de septiembre, las tropas de la ONU comandadas por el general estadounidense Douglas MacArthur, realizaron un intrépido desembarco anfibio en la ciudad costera de Inchon desde donde procedieron a recuperar Seúl.

Tras el rechazo del aviso de rendición inmediata de Corea del Norte en octubre, las fuerzas de la ONU cruzaban el paralelo 38 con destino al río Yalu en la frontera norte con China. Acción que llevó a los chinos a cumplir amenazas de ‘sumarse a la guerra de Corea.

El 19 de Octubre, las tropas de la ONU tomaron Pyongyang, capital Norcoreana y MacArthur declaró que las tropas podrían regresar a casa para la navidad, *una predicción extremadamente optimista*.

A todo esto archivos de guerra declaran que existió la participación de militares chinos en la guerra coreana en tal momento.

- China a la ofensiva “25 de Noviembre de 1950-24 de Enero de 1951”

Los chinos consideraron el avance de la ONU hacia el norte como una amenaza para la seguridad de su país. Para el 25 de noviembre, cerca de 300 mil soldados chinos habían entrado en guerra para apoyar a Corea del Norte. A finales de diciembre, tras cruentas batallas, en medio del severo invierno, las tropas de la ONU se replegaron hacia el sur del paralelo 38° LN.

El último día del año las tropas norcoreanas y chinas se concentraron para organizar la nueva invasión a Corea del Sur, pero pese a su gran organización, las tropas Norcoreanas-chinas no pudieron avanzar demasiado en el terreno surcoreano, pese a sus deficiencias en el sistema de abastecimiento y al fuego aéreo y artillería de la ONU.

- De regreso al principio: “25 de enero de 1951-27 de julio de 1953”

Los ataques de la ONU replegaron tropas comunistas Norcoreanas al norte del paralelo 38° LN. MacArthur pretendía continuar la guerra en terreno chino, pero el entonces presidente de Estados Unidos Harry Trumam discrepó con la idea, promoviendo una política de contención y no provocar choques con China. Las conversaciones

para la tregua siguieron latentes, pero la guerra continúa durante los dos años que llevó la negociación. Recién el 27 de julio de 1953, representantes de la ONU, Corea del Norte y China firmaron por fin un armisticio que Corea del Sur nunca firmó.

Esta batalla provocó bajas para los países involucrados, y después de tres años de guerra, la línea divisoria entre las dos partes terminó básicamente donde había iniciado: a lo largo del paralelo 38° LN.

- Consecuencias: desde el 28 de julio de 1953 hasta el presente

### División y trincheras

Los años de la posguerra no han traído consigo la paz total, desde la firma administrativa en 1953, miles de personas han muerto en enfrentamientos entre las dos Coreas, en las cercanías de la Zona Desmilitarizada. Un claro ejemplo es el enfrentamiento marítimo que se dio el 29 de junio del 2002 que se cobró la vida de seis soldados.

Igualmente las muertes no se han dado solamente en territorio de contacto de las dos Coreas, han existido sangrientos conflictos internos, como el que sucedió en 1980 en la ciudad Surcoreana de Gwangju, donde las tropas del gobierno mataron a cientos, quizás miles de ciudadanos que protestaban por la ley marical.

Actualmente, cada vez más coreanos desean la reunificación, pero con la reactivación del programa nuclear en Pyongyang y las amenazas verbales del líder norcoreano Kim Long Il a Estados Unidos, el mundo está a la expectativa, temeroso de que las tensiones regionales se conviertan en otro conflicto mortal para el pueblo coreano en su totalidad.

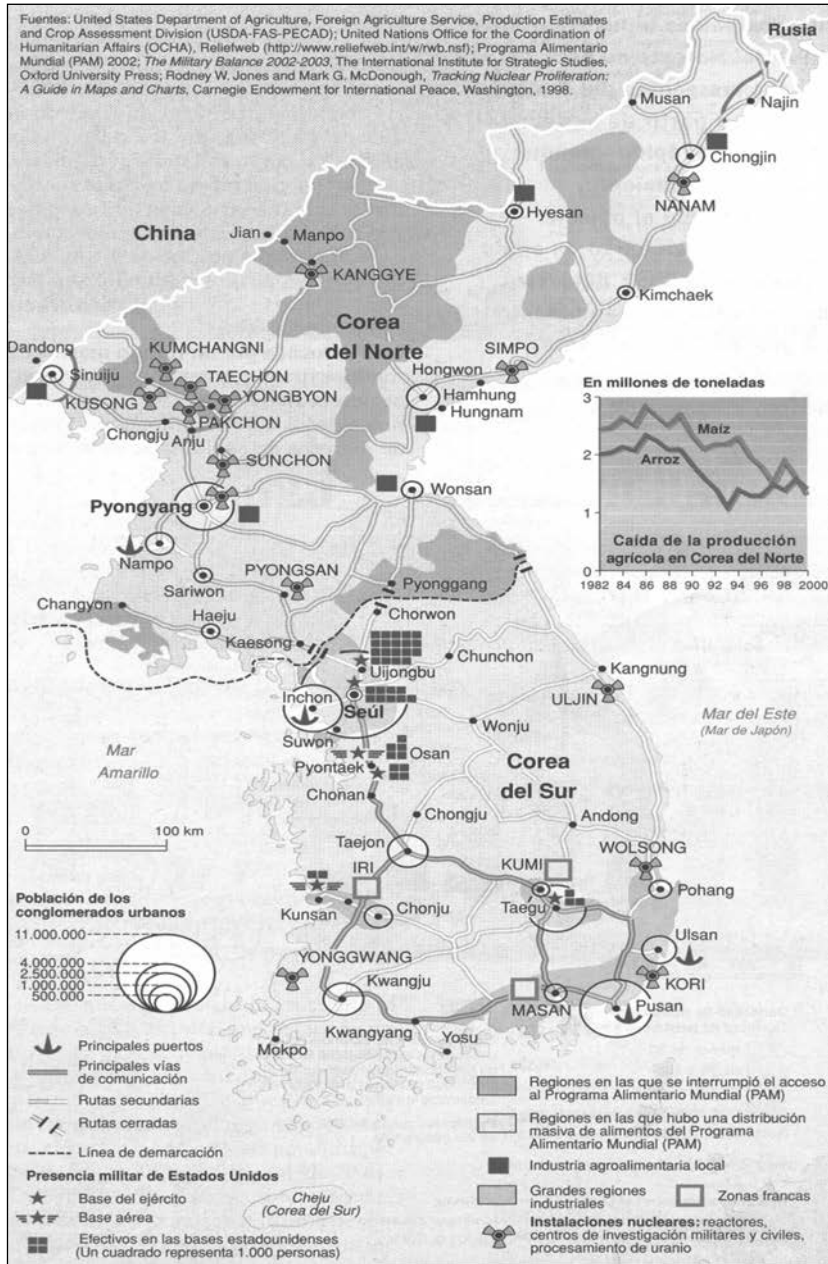
*“Cincuenta años después de que la Guerra de Corea terminara gracias a una tregua incierta, dos de los ejércitos más letales del mundo se encaran a través de la línea del cese el fuego. Si la guerra estalla otra vez en la península, es probable que comience aquí”.*

*Tom O ‘Neill (National Geographic, julio 2003)*

### Zona Desmilitarizada (ZDM): la peligrosa línea divisoria

En 1953, gracias a un pacto de cese el fuego firmado en Panmujom (ciudad que se encuentra dentro de la ZDM) por las tropas Norcoreanas y el comando de la ONU, se creó una Zona Desmilitarizada, para evitar posibles invasiones.

### Una división heredada de la Guerra Fría



Fuente: Le Monde Diplomatique, *El Atlas (2003)*. Edición Cono Sur, Capital Intelectual S.A., Buenos Aires, página 163. El título del mapa es “Una división heredada de la Guerra Fría”. Título del artículo donde está el mapa: “Este y Sur de Asia, cambios y crisis. Corea: La reunificación en peligro”.

La Zona Desmilitarizada consta de una franja de cuatro kilómetros de ancho compuesta por terreno montañoso en su mayoría, ésta atraviesa la península cerca del paralelo 38° LN (de oeste a este), y está definida como zona de contención, fuera del alcance de las grandes concentraciones de soldados y de armamento pesado, tanques, artillería.

La frontera política se trazó a lo largo de su centro y se la llamó Línea de Demarcación Militar (LDM). Desde entonces, cualquiera que intente atravesarla (LDM), probablemente será muerto a tiros.

El simple hecho de querer llegar a la ZDM, es todo un reto, debido a la obligación de pasar por varios puntos militares de revisión, dichos puntos demuestran un escenario completamente belicoso, un escenario de terror, tensión e incertidumbre por la posible acción del enemigo.

La ZDM separa una misma etnia en forma muy simbólica, es decir, un vallado metálico de tres metros de altura, coronada por una espiral de alambre de púas y minas por doquier impiden comunicación alguna.

El único aire que se respira, es el de guerra, del desafío y la competencia. El engaño y la propaganda están al orden del día, llegando a tal punto que Corea del Norte se vio involucrada en la construcción de un “Pueblo Propaganda” así denominado por las tropas surcoreanas y estadounidenses en el lugar. Este pueblo consta de una gran escenografía con edificios altos y una enorme bandera roja, blanca y azul de 275 kilogramos coronándola como la bandera de Corea del Norte más grande del mundo, acompañada a su vez de grandes altavoces con frases promocionales.

Solo hay hombres en los remotos campos militares a lo largo de las ZDM, donde los conscriptos surcoreanos pasan su tiempo libre desarrollando su musculatura y jugando ping pong, mientras los oficiales estadounidenses se relajan quemando trozos de madera, bebiendo cerveza y contando historias de guerra. Pero hay algo en común a lo que hace a sus días en la ZDM, que es una extenuante cesión de combate cuerpo a cuerpo íntimamente relacionada con los artes marciales, como también acciones de salvatage, estrategias de ataque-defensa sobre el terreno. El aire se tiñe de batalla entre bombas de humo y rugidos característicos de la artillería, todo esto con la finalidad de formar “aguerridos combatientes”.



## La ZDM desde otra óptica

Mas allá de toda finalidad de contención militar, cuando el pelotón surcoreano se retira a sus barracas, la ZDM sufre una gran modificación de su aire belicoso, debido a la llegada de autobuses turísticos colmados de eufóricos visitantes, quienes se muestran ansiosos por comprar pedazos de alambre de púas de las vallas montadas en las ZDM colocadas artesanalmente en placas, gorras, recordatorios, y a su vez la visita al tercer túnel norcoreano descubierto en 1978 bajo la ZDM.

Otra visión atractiva y completamente distinta la tienen los conservacionistas centrandó su atención en las tierras pantanosas de cinco ríos que cruzan la ZDM, las montañas Taebaek y los laberintos boscosos ubicados cerca de la costa este entre picos que rondan los 1.500 mts de altura. Dichos espacios son considerados como parques internacionales, reservas ecológicas y santuarios para la vida salvaje.

El escudo de seguridad exigido alrededor de la ZDM, junto con su zona de contención, ha preservado sin proponérselo el tramo más grande de tierra virgen (2.500 Kms cuadrados) en el mundo, habitando allí especies en extinción, como es el caso de la grulla asiática (invierno) y el símbolo tradicional de la Corea unificada, el tigre siberiano.

A pesar de las tensiones existentes entre las dos Coreas y aún más en las ZDM, ambas partes firmaron recientemente un tratado para reabrir vías de comunicación entre ambos estados. Por lo cual se inauguraron dos vías férreas que cruzan la frontera conectando principalmente al monte Kumgang (cumbre sagrada para Corea del Norte) con ciudades surcoreanas.

Para celebrar el pacto de manera simbólica, dos jóvenes se abrazan afuera de la cerca de la ZDM surcoreana homenajendo a las miles de familias que huyeron y por consiguiente quedaron separadas por décadas.

Sin embargo, las diferencias entre Corea del Norte y Estados Unidos complican los esfuerzos de reconciliación sumándose al mismo la problemática del sentimiento antiestadounidense encendida entre la población surcoreana molesta por las tropas norteamericanas en el territorio, lo que conlleva al actual presidente de Corea del Sur a la ardua tarea de estabilizar la alianza de cincuenta años que su país ha tenido con Estados Unidos y sin perder la esperanza de reunificar ambas Coreas.

## Aproximación a la realidad actual Coreana

La península coreana se caracteriza por poseer un relieve muy accidentado, principalmente en el sector septentrional. En lo que hace a su costa oriental, discurre un complejo sistema montañoso muy fracturado y con alturas que rondan los 2.000 metros, chocando con las costas del mar de Japón sin dejar espacio alguno para la llanura litoral. Estas formaciones se caracterizan por ser de origen terciario, brindándole a Corea del Norte principalmente de recursos minerales como hierro, carbón, magnesio y zinc.

La zona sur-oriental se caracteriza por poseer grandes planicies, suaves y accidentadas tan sólo por algunas alineaciones de colinas, que responden a formaciones primarias, ricas en minerales como el oro, mineral de plata y cobre, proporcionándole a la región una riqueza mineral destacada, y coloca a la misma entre una de las naciones asiáticas más ricas en recursos naturales (Corea del Norte). A su vez le proporciona así a la península costas bajas y muy recortadas lo cual facilita el acceso al mar y la pesca comercial de exportación, principalmente en Corea del Norte, que basa sus industrias en el marco de la producción de materia prima para consumo interno e industrias extranjeras manufactureras.

Por la disposición del relieve, los principales ríos de la península (deshielo) desaguan hacia el Mar Amarillo (oeste), como se da en el caso del río Yalu o Amnok (frontera norte con China) y el río Nactong (norte-sur) importante para la península gracias a las aguas utilizadas para el regadío y la obtención de energía hidroeléctrica.

El clima se caracteriza por tener unos contrastes térmicos muy amplios, con inviernos fríos-secos y calurosos-húmedos veranos, propios del clima continental, con precipitaciones que superan los 1.000 milímetros anuales disminuyendo de sur a norte. Esta disminución gradual en el espacio se traduce en una disminución de los cultivos hacia el norte, es decir la zona sur posee condiciones de humedad más beneficiosas para la explotación agrícola.

Como consecuencia de estas particularidades ambientales, la mayor concentración de población se ubica en el lado occidental. Allí se observan las principales zonas de cultivo, gracias a la llanura fluvial existente en dicho sector, encontrando cultivos como el arroz, maíz, batatas, mijo, cebada, trigo, frutas y verduras.

Ambas Coreas se ven diferenciadas principalmente desde el punto de vista económico, es decir más allá de sus similitudes ambientales. Corea del Norte se caracteriza principalmente por la producción y comercialización de materias primas para las diferentes industrias (agroalimentarias y siderurgia, entre otras) a diferencia de Corea del Sur que basa su economía en la industria de productos manufacturados pesados (automóviles, maquinarias, productos químicos, etc.).

Planteada la diferenciación de ambas Coreas se puede decir que la actual Corea del Norte posee una superficie de 120.538Km<sup>2</sup>, a diferencia de la vecina Corea del Sur que posee aproximadamente 20.000Km<sup>2</sup> menos, pero las realidades vividas en dichos territorios son muy distintas, más allá de sus amplias similitudes ambientales.

Tanto Corea del Norte como Corea del Sur poseen su mayor concentración de población en sus capitales políticas (Pyongyang, Corea del Norte o República Popular de Corea; y Seúl, Corea del Sur o República de Corea), evidenciando el fenómeno de la primacía urbana ya que la mayor concentración de población, vías de circulación, recursos económicos y financieros se localizan en ellas.

Desde el aspecto político se puede decir que difieren en gran medida ya que Corea del Norte es una República socialista de partido único heredada desde la guerra bajo influencia de la ex URSS. A diferencia de la República presidencialista de Corea del Sur.

Las densidades poblacionales varían drásticamente entre ambas repúblicas coreanas, llegando al caso de que Corea del Sur cuadruplica la densidad de Corea del Norte (452 hab/km<sup>2</sup> de Corea del Sur; 198 hab/Km<sup>2</sup> de Corea del Norte), esto responde a la mejor situación económica que presenta Corea del Sur lo cual lo convierte en un centro de atracción poblacional de posibles migrantes norcoreanos que escapan del comunismo radicado en su país natal, ocupando aquellos empleos mal remunerados e ilegales, pero que superan el nivel salarial que tendría en Corea del Norte. El problema radica en que Corea del Sur impide el ingreso de población norcoreana, pero a su vez, en Corea del Norte se restringe la salida de los habitantes hacia el sur, aunque en este momento esta situación atraviesa un proceso de reivindicación promovida principalmente por el sentimiento afectivo que en su momento unió al pueblo coreano; el cual siempre fue repri-

mido por la imposición y promoción de ideologías propias de occidente, como es el caso del capitalismo representado por EEUU y el caso del comunismo representado por la ex URSS.

### Conclusión

A modo de conclusión y como cierre de la problemática planteada, se puede afirmar que las grandes diferencias se representan desde el ámbito político, económico y social, pero no culturales. En épocas ancestrales, la cultura expresada a través de las costumbres y la lengua, fueron el motor que impulsó el sentimiento de pertenencia del pueblo coreano. En el estudio de caso planteado, se pudo analizar hasta donde pueden llegar los intereses de control de recursos, del territorio y de las riquezas por parte de agentes internacionales como fueron EEUU y la ex URSS en la competencia frenética por el crecimiento, el poder y el control mundial, desencadenando conflictos netamente económicos en etnias ancestrales totalmente ajenas a la realidad de dichas potencias.

Además, cabe destacar que este interés por parte de las potencias extranjeras se debe a la posición estratégica de Corea, ya que a través de dicha posición tiene el dominio sobre el Océano Pacífico.

### Bibliografía

- CHOSSUNOVSKY, Michel: *Globalización de la pobreza y nuevo orden mundial*. Editorial Siglo XXI, 1997.
- EL ATLAS DE LE MONDE “el Dipló” diplomatique. Editado por Capital Intelectual SA, 2003, Buenos Aires.
- NATIONAL GEOGRAPHIC. Julio de 2003.
- Páginas en Internet: [www.laotraverdad.com](http://www.laotraverdad.com); [www.estadodelmundo.uij](http://www.estadodelmundo.uij); [www.amnesty.org](http://www.amnesty.org)



## Dragón de Yacarta

### Guardián de las islas\*

**CLAUDIA CULLA**

Profesora de Historia  
Docente en instituciones educativas de La Pampa

**ROXANA PRIETO**

Alumna adscripta a la Cátedra Problemática del  
Mundo II de la Carrera de Geografía  
Facultad de Ciencias Humanas - UNLPam

*"Los pájaros vuelan, los peces nadan y los animales corren. El que corre puede ser detenido por una trampa, el que nada por una red y el que vuela por una flecha. Pero ahí está el dragón, no sé como cabalga en el viento ni como llega al cielo. Hoy he visto a Lao Tse y puedo decir que he visto al Dragón."*

**CONFUCIO**

### Dragón de Yakarta: guardián de las islas

Representa, a través de un ser mitológico oriental, la fuerza interna y la simbología, muchas veces olvidada, otras tantas desconocida y desvirtuada, de un ser que ha pasado por nuestras vidas con

---

\* Trabajo final del Seminario de Capacitación "Asia: conflictos y nuevas estrategias geopolíticas" dictado por Stella Maris Shmite, durante el segundo cuatrimestre de 2005, en el marco del Programa de Capacitación y Perfeccionamiento 2003-2005 "De la Universidad a la Escuela y de la Escuela a la Universidad", FCH, UNLPam.

todas las cargas que la civilización occidental ha hecho prevalecer, y que hoy, olvidado, metamorfoseado y desfigurado ha sido recuperado con una visión desde sus orígenes, desde su esencia.

Hoy, el pueblo al que hacemos referencia (Indonesia), está envuelto en llamas, no solo propias, sino de la realidad internacional. Ese fuego que lo rodea, lo envuelve y por momentos le quita el aire y lo asfixia. Este dragón, sin temor a equivocarnos podría ser conocido como: Dragón de Yakarta: guardián de las islas.

*¿Por qué recurrimos a la Mitología?* Porque es el conjunto de leyendas más o menos maravillosas con el que, a falta de mejores explicaciones, los hombres han tratado de contestar a los numerosos “Porqués” que se han ido representando en sus mentes. Los numerosos interrogantes que se planteaban y a los cuales buscaron respuestas acordes a su medio y su cultura.

Un “porqué” al que recurrimos aún hoy cuando muchas situaciones nos resultan inexplicables.

### Acercándonos a su esencia

En la mitología oriental, el dragón, Lung, es uno de los cuatro animales mágicos, junto al Unicornio, el Fénix y la Tortuga.

El Lung de las tradiciones orientales tiene divinidad y es como un ángel guardián, ha sido el emblema imperial, y el mismo emperador estaba identificado con la figura del dragón. El trono del emperador se llamó: “el trono del dragón”, su rostro: “el rostro del dragón”. Para anunciar que el emperador había muerto se decía que había ascendido al cielo sobre un dragón

En Occidente el dragón era un ser peligroso, temido y aterrador, representado lanzando fuego o humo por sus fauces, con un aliento abrasador, devorador de personas y custodio de tesoros en el fondo del mar o en las entrañas de la tierra. Fue visto como la personificación del Mal; su presencia nocturna presagiaba epidemias, calamidades y muertes.

Una hazaña clásica de los héroes occidentales era la de los matadores de dragones, generalmente, relatos sangrientos como el de San Jorge que logró exterminar al dragón que tenía atemorizados a los habitantes de una ciudad y custodiaba un castillo en el que permanecía prisionera una princesa.

En la tradición oriental el dragón es benévolo y protector. Tenemos al dragón celestial que impide que los palacios caigan sobre las tierras.

El dragón divino produce lluvias y vientos, la imaginación popular lo vincula con la lluvia y la agricultura. El dicho habitual: “la tierra se une con el dragón” significa la llegada de la lluvia; el dragón terrestre determina el curso de los ríos, el dragón subterráneo, cuida los tesoros ocultos a los hombres.

También es importante considerar los diversos colores que se le atribuyen a los dragones, cada uno de los cuales guarda su significado: el dragón amarillo representa la muerte, el azul anuncia la llegada de un gran personaje, el negro la destrucción, el rojo es sinónimo de fortaleza y sabiduría, etc.

Los dragones poseen la capacidad de asumir muchas formas. Se los imagina con cabeza de caballo, cola de serpiente, grandes alas laterales y cuatro garras, cada una con cuatro uñas. Para otros sus cuernos se asemejan a los del ciervo, su cabeza a la del camello, sus ojos a los de un demonio, su cuello al de la serpiente, sus escamas a las de un pez, sus garras a las de un águila, las plantas del pie a las del tigre y sus orejas a las de un buey. Hay ejemplares a los que les faltan orejas pero igual oyen. El dragón oriental tiene garras y escamas y su espinazo está erizado de púas. Es habitual representarlo con una perla, que suele tragar o escupir, en ella está su poder. Es inofensivo si se la quitan.

Podían experimentar sorprendentes metamorfosis, desde brillar en la oscuridad o hacerse invisibles hasta reducirse a tamaños insignificantes o crecer hasta ocupar dimensiones colosales.

Son inmortales y pueden comunicarse entre sí, aunque miles de kilómetros los separen, sin mediar palabras.

La figura del dragón como ser fantástico se ha desgastado, ha perdido su esencia. Esa esencia es la que permite ver en el dragón a la serpiente y el pájaro, es decir, es el lugar donde se conjugan tierra y aire.

### Las islas del mito

La República de Indonesia ocupa la mayor parte del vasto archipiélago situado entre el sureste del continente asiático y el continente insular de Australia: Indonesia está bañada por el Océano Índico, el Pacífico y por los mares de China Meridional, Java, Flores, Banda,



Eram, Moluca, Célebes, Timor y por el de Arafura. Tiene fronteras terrestres con Malasia (en la isla de Borneo) y con Papúa Nueva Guinea y frontera marítima con Australia, Filipinas y Malasia.

El territorio comprende unas 13.700 islas, distribuidas en sus casi dos millones de kilómetros cuadrados de superficie total. Las más destacadas son las de Sumatra, Java, Sulawesi (Célebes) Yrian Jaya y Kalimantanán, en la isla Borneo y que constituyen casi el 90 % del área total de la república.

Las islas difieren entre sí no sólo en tamaño sino también en relieve, aún cuando todas ellas a excepción de las más pequeñas tienen alturas considerables y en muchas de sus áreas continúa la actividad volcánica.

### **Metamorfosis: ... el dragón fue mutando**

Bajo la influencia del Budismo varios reinados se formaron en las islas de Sumatra y Java entre los siglos X y XI. Con la llegada de los mercaderes fue introducido el Islam, que se convirtió más tarde en la religión dominante. Cuando los europeos llegaron a comienzos del siglo XVI encontraron una multitud de pequeños estados.

En el siglo XVII los holandeses emergieron como los más poderosos entre los europeos. Tras la ocupación japonesa en 1945, los indonesios declararon su independencia con Sukarno, gobernante que se mantuvo hasta 1968, cuando el líder militar Suharto se convirtió en presidente (en la misma fecha). Fue un dictador enriquecido a partir de una nación cada vez más pobre. Renunció en 1998 luego de las demostraciones masivas en contra de su gobierno.

### **Un dragón envuelto en llamas**

Luego de la Segunda Guerra Mundial, Indonesia desempeñó un papel importante en los intentos de Estados Unidos por construir un nuevo orden económico y político a escala mundial, que asignaba a cada región un papel particular. La principal función del sudeste asiático era procurar recursos y materias primas a las compañías industriales. Indonesia era el espacio más importante de esta región.

En 1948 George Kenan, un estratega norteamericano inventó la “doctrina del dique”, la cual encubría la voluntad de luchar contra

cualquier nacionalismo independiente y el apoyo que Moscú le pudiera aportar. El mismo advertía que una “Indonesia comunista” constituiría un “foco de infección” susceptible de “extenderse hacia el oeste” y de afectar a todo el sudeste asiático.

La “cuestión Indonesia” persistió ya que en 1958, Estados Unidos consideraba a este país como un foco de crisis mundial, junto con Argelia y Próximo Oriente. En 1965, apoyado por el gobierno norteamericano, el general Suharto tomó el poder. Durante su mandato, el ejército reprimió fuertemente al opositor partido comunista, asesinando en pocos meses a más de 500.000 personas.

Bajo el poder presidencial de Suharto, el país accedió a los favores del Banco Mundial. Las empresas multinacionales invirtieron en este “paraíso de inversores” favorecido por el accionar del mandatario, en beneficio de su familia en el poder. El desarrollo económico se dio a partir de la explotación petrolera y la modernización en las actividades del sector rural, proceso denominado revolución verde. El mismo contó con mano de obra barata.

El ejército indonesio en 1975 invadió Timor Oriental, acción que no fue impedida por Estados Unidos y Australia. La Organización de Naciones Unidas (ONU) ordenó su retirada. Sin embargo las matanzas continuaron hasta 1978, con el apoyo armamentístico norteamericano.

Australia en 1979 firmó un tratado para la explotación petrolera en Timor Oriental. Este espacio se independizó de Indonesia en el 2002, conformado como estado independiente con ayuda de la ONU.

### **De la luz a las sombras: estancamiento económico y conflictos sociales**

Luego de más de una década de crecimiento, Indonesia se enfrenta a la desestabilización, a causa de la crisis económica regional a fines de la década del '90. Se produjo un deterioro en el nivel de vida, aumentando los índices de pobreza del país, provocado por un reflujo de fondos extranjeros tras años de inversiones especulativas. La sustitución de importaciones entró en crisis, la cual tomó como modelo la industrialización de los tigres del noreste asiático.

El país se nuclea económicamente en la Asociación de países del Sudeste Asiático (ASEAN). La misma surgió a partir de la Declaración

de Bangkok, firmada en 1967 por Singapur, Tailandia, Filipinas, Malasia e Indonesia, más adelante se integraría Brunei y en julio de 1995, Vietnam. La agrupación cuenta con un Secretariado Permanente en Yakarta y un Consejo de Ministros Itinerante, que constituye el órgano principal en la toma de decisiones, referentes en su mayoría a la adopción de resoluciones por unanimidad en materia de cooperación comercial e industrial.

La Declaración de Bangkok tiene como objetivo la aceleración del crecimiento económico, el progreso social, el fomento de la paz y de la estabilidad regional y la cooperación económica. La ASEAN surgió como un foro regional de cooperación para promover el reparto de la ayuda estadounidense (las razones geopolíticas dominan a las económicas en la interpretación del surgimiento del bloque asiático).

Desde el punto de vista de la cooperación económica, los logros de la ASEAN no han sido muy exitosos. Más allá de la liberalización comercial, ese bloque ha privilegiado la integración sectorial, modelo que estaría convirtiéndose en el ejemplo de los países que se encuentran en las etapas iniciales de la integración. La concreción del acuerdo de libre comercio exige que los países miembros apliquen políticas de competencia efectivas, con vistas a facilitar el acceso a sus mercados internos.

Actualmente se mantienen aranceles notablemente elevados e importantes restricciones cuantitativas que bloquean el acceso al mercado interno; la tasa de protección efectiva en la industria supera 50%. La disparidad de los niveles de ingreso per cápita frente a los países más prósperos de la ASEAN genera reservas respecto al proyecto para crear una zona de libre comercio subregional. Además, la política industrial de Yakarta, orientada al fomento de la competitividad de “industrias nacientes” intensivas en capital (aeronáutica y construcción naval), propicia un clima adverso a la entrada de esos bienes procedentes de países más competitivos.

La firma de un acuerdo de libre comercio en el Sudeste Asiático supone la formación de un mercado de más de 300 millones de consumidores. En el último decenio la ASEAN prácticamente duplicó su participación en el comercio mundial y ha registrado tasas de crecimiento económico muy elevadas. Desde los años ochenta las economías de la ASEAN han realizado un gran esfuerzo de reformas estructurales para liberalizar sus economías. Ello ha permitido dotar de mayor

homogeneidad a sus políticas económicas y establecer reglas del juego comunes, lo cual fortalece las expectativas de la ASEAN al dotarlas de mayor certidumbre y credibilidad.

Tradicionalmente, los proyectos de integración Sur-Sur no han fructificado; la falta de complementariedad económica ha imposibilitado la creación de comercio. El propio acuerdo de preferencias arancelarias de la ASEAN no ha tenido grandes consecuencias: las transacciones intrarregionales representan 20% del comercio exterior de estos países.

Se mantienen varios conflictos armados entre el gobierno central con sede en la isla de Java y fuerzas separatistas Amban, Irian Jaya y Aceh. Este último, se encuentra en una posición estratégica en el noroeste de Sumatra. Ha tenido fuertes aspiraciones independentistas desde la colonización holandesa.

Es considerado un territorio importante desde el punto de vista de los recursos naturales que se explotan, entre ellos, los hidrocarburos. La empresa multinacional Exxon Móvil se encarga de la explotación del gas.

Un acuerdo provisional de paz firmado en Helsinki el 15 de agosto de 1995, entre el gobierno de Indonesia y el movimiento separatista ha dado paso a un proceso político para poner fin a una guerra prolongada por más de 29 años. El pacto prevé la desmovilización de los rebeldes, su incorporación a la vida política y la desmilitarización de la provincia.

Existe un fundado temor en el desmembramiento del país por estos movimientos independentistas que reivindican la identidad étnica y cultural

Además este espacio debe afrontar la crisis humanitaria surgida tras el Tsunami de diciembre del 2004 con un saldo que supera los 160.000 muertos.

### **La fuerza del dragón y el lugar donde se conjugan: tierra y aire**

Luego de décadas de dictadura bajo el poder ilimitado del líder militar Suharto, la democracia reciente tiene muchos desafíos por afrontar, el más urgente es hallar un modelo federal apropiado para controlar las fuerzas existentes en el país. La debilidad del Estado cons-

tituye un obstáculo mayor a las reformas necesarias, a la estabilidad política y al desarrollo económico.

Es la voluntad del pueblo simbolizada en la fuerza del dragón, la que debe defender la participación de todos los habitantes en las decisiones y el futuro del país. Una sociedad donde cada uno de sus integrantes asuma el protagonismo para contrarrestar el abuso de poder existente en los gobernantes.

### A manera de reflexión

Al iniciar nuestro trabajo recurrimos a un ser mitológico para abordar una visión diferente sobre la realidad actual de Indonesia en el contexto geopolítico mundial. Nuestro objetivo era no perder de vista la importancia que las tradiciones y el simbolismo tienen para la cultura oriental y cómo, un acercamiento a ella, nos permite tener un enfoque distinto sobre una compleja realidad.

No fue casual la elección de éste ser mítico ya que buscábamos uno que reuniera las características que respondieran a la del país elegido. Tuvimos en cuenta las cualidades dadas a éste ser fabuloso: la posibilidad de adaptarse a los cambios, la de metamorfosearse, la variedad de tamaños y colores que adquiere, la capacidad de resistir y defender su espacio ante amenazas externas. Todo esto según la problemática a afrontar.

Cómo no pensar en el dragón de Yakarta, guardián de las islas de Indonesia, como un gran dragón que, intentando superar las adversidades y conjugando todos los atributos de éste ser mítico, se vuelva visible en la invisibilidad, oiga y se haga oír sin necesidad de usar palabras.

El fuego que lo envuelve, lo ayuda a protegerse, a iluminarse y salir adelante en un mundo global en el que muchos otros dragones, tigres y seres fabulosos luchan por ocupar un espacio más allá de tierra y aire.

### Bibliografía

- BORGES, Jorge Luis (1979): *Obras completas*. Editorial EMECE. Bs As
- CHOMSKY, Noam (1999): “Indonesia: Una pieza clave del juego norteamericano” en *Geopolítica del Caos*, editorial española de Le Monde Diplomatique, Temas de Debate, Madrid, España.

- DON, Hoy (1988): *Geografía y desarrollo. Un enfoque regional a escala mundial*. FCE, México.
- EL ATLAS (2003) *Le Monde Diplomatique*. Editado por Capital Intelectual S.A. *Le Monde Diplomatique*, Edición Cono Sur, Bs. As.
- LE MONDE DIPLOMATIQUE, publicaciones mensuales en castellano, julio 1999-diciembre 2003.
- WALKER, Joseph (1996): *Seres fabulosos de la mitología*. Colección Olimpo, Edicomunicación S.A. Barcelona España.



## Medio Oriente

### Escasez de agua y conflictos\*

**NATALIA LARA**

Profesora de Historia

**ANA VALERIA PERRONE**

Profesora de Geografía

Graduadas de la Facultad de Cs. Humanas-UNLPam

Docentes en instituciones educativas de La Pampa

### Fundamentación

Desde la creación del Estado-Nación, en las relaciones internacionales se ha impuesto el principio de soberanía y autonomía de los Estados, que deciden cómo utilizar y conservar sus recursos naturales dentro de sus fronteras. La crisis ambiental y el nuevo modelo de pensamiento ligado a la noción de ecosistema global han hecho que gobernantes y sociedades tomen conciencia de los límites de los recursos naturales; para considerar un nuevo modelo de gestión y conservación, en pos de un uso y reparto más equitativo.

---

\* Trabajo final del Seminario de Capacitación “Asia: conflictos y nuevas estrategias geopolíticas” dictado por Stella Maris Shmite en el segundo cuatrimestre de 2005 en el marco del Programa de Capacitación y Perfeccionamiento 2003-2005 “De la Universidad a la Escuela y de la Escuela a la Universidad”, FCH - UNLPam.



En las últimas décadas, se ha observado que al mismo tiempo que crece la población, disminuye la base de recursos naturales, debido al abuso y degradación causada por la sobreexplotación. El ambiente es ahora uno de los asuntos más importantes en todo tipo de negociaciones globales y regionales. El mundo se enfrenta al desafío de crear normas internacionales para administrar los bienes comunes de todo el planeta.

Los recursos naturales necesarios para toda la humanidad, llamados bienes comunales globales, son un asunto fundamental en estas negociaciones internacionales. Estos bienes son limitados y escasos, y su utilización y conservación concierne a todos los países. Han de compartirlos de forma racional y preservarlos en un marco de relaciones interdependientes. Además, si un país no mide el uso colectivo de estos recursos, puede alterar el equilibrio del ecosistema.

Debido a las nuevas amenazas ambientales, está en peligro la seguridad global. Mientras algunos en política internacional siguen rigiéndose por intereses económicos y geopolíticos, quienes defienden la cooperación pretenden que se atienda a los derechos del conjunto de la sociedad y no de Estados particulares.

Estos países plantean sus relaciones con los recursos naturales desde perspectivas, necesidades y modelos de consumo muy distintos. Hay un desequilibrio en los que se refiere al acceso y utilización de los recursos. El 80% de estos bienes está controlado por el 20% más rico de la población mundial.

La soberanía sobre los recursos es irrenunciable para determinados Estados, porque la consideran vital para asegurar su posición y controlar su seguridad.

El Estado, como responsable de preservar el ambiente, debe garantizar el acceso a los recursos cada vez más limitados, y mantener la seguridad. Los conflictos actuales se deben a un enfrentamiento por la toma del poder, la conquista de un territorio o el control de los recursos naturales.

Tanto los recursos renovables (agua, bosques) como los no renovables (minerales, petróleo) son limitados y escasos. Además, presentan una distribución asimétrica entre los actuales habitantes del planeta, problema que se agravará para las generaciones futuras. Los conflictos tenderán a aumentar a medida que vayan escaseando los recursos y aumente la competencia en torno a ellos.

*“El agua se ha tornado cara y lo será aún más en el futuro, lo que la convertirá en el “oro azul” del siglo XXI. (...) Sólo la fijación de un precio de mercado para el costo total de las prestaciones proporcionadas, podrá garantizar el equilibrio entre la oferta y una demanda en fuerte crecimiento, así como limitar los conflictos entre (...) Estados pertenecientes a las mismas cuencas hidrográficas (R. Petrella, abril del 2000, página 28 Le Monde Diplomatique).*

Hay una serie de recursos, esenciales o estratégicos, para la supervivencia y el desarrollo, como el agua o el petróleo, que suelen ser motivo de numerosos conflictos. Cada vez es más frecuente que determinados conflictos sociales deriven en violencia por efecto de la escasez de recursos.

Los Estados interactúan, bilateral o multilateralmente, para acceder a los recursos naturales. Necesitan conseguir recursos externos para poder vivir y organizarse. Hay una creciente vinculación entre Estado, seguridad y ambiente. En este contexto, es necesario ampliar la noción de conflicto en relación con la seguridad. Para algunas teorías, la seguridad se entiende en términos militares. Ahora ese concepto debe incorporar la variable ambiental. Así, actualmente, se habla de seguridad ecológica en política internacional.

*“El término seguridad es subjetivo, en el sentido de que las amenazas que percibe un determinado sector social, o un Estado, pueden o no coincidir con amenazas reales, y es dinámico, porque esta en continuo cambio. Igual que un conflicto no necesariamente presupone violencia ni imposibilidad de cooperación. Entendido como algo connatural al ser humano, el conflicto puede ser una de las fuerzas motrices del cambio” (Grasa, R. “Los conflictos verdes” tomado de Fernández, I.: “Escasez de recursos y conflictos internacionales”).*

Han surgido teorías que plantean la necesidad de configurar un orden mundial diferente, basado en la cooperación, en la idea de la responsabilidad mutua practicada por una sociedad comprometida con la supervivencia. En éste contexto se habla de seguridad común o compartida.

La escasez de recursos renovables contribuye a generar conflictos en muchas partes del mundo. Es una variable que actúa, junto con otras, tales como la vulnerabilidad del ecosistema, causas económicas, políticas, sociales, etc.

Al ser la seguridad global la que está en juego, es la sociedad internacional la que debe adoptar nuevas prácticas y dar importancia a

la cooperación, con el fin de reducir la escasez de recursos, controlar el crecimiento de la población, distribuir equitativamente la riqueza y entre los distintos pueblos avanzar hacia un desarrollo sostenible.

### Objetivos de este trabajo

- Caracterizar la evolución de las relaciones entre los países que comparten cuencas hídricas comunes; e interpretar las consecuencias de esas relaciones en la población.
- Analizar acuerdos entre los países que comparten los recursos hídricos.

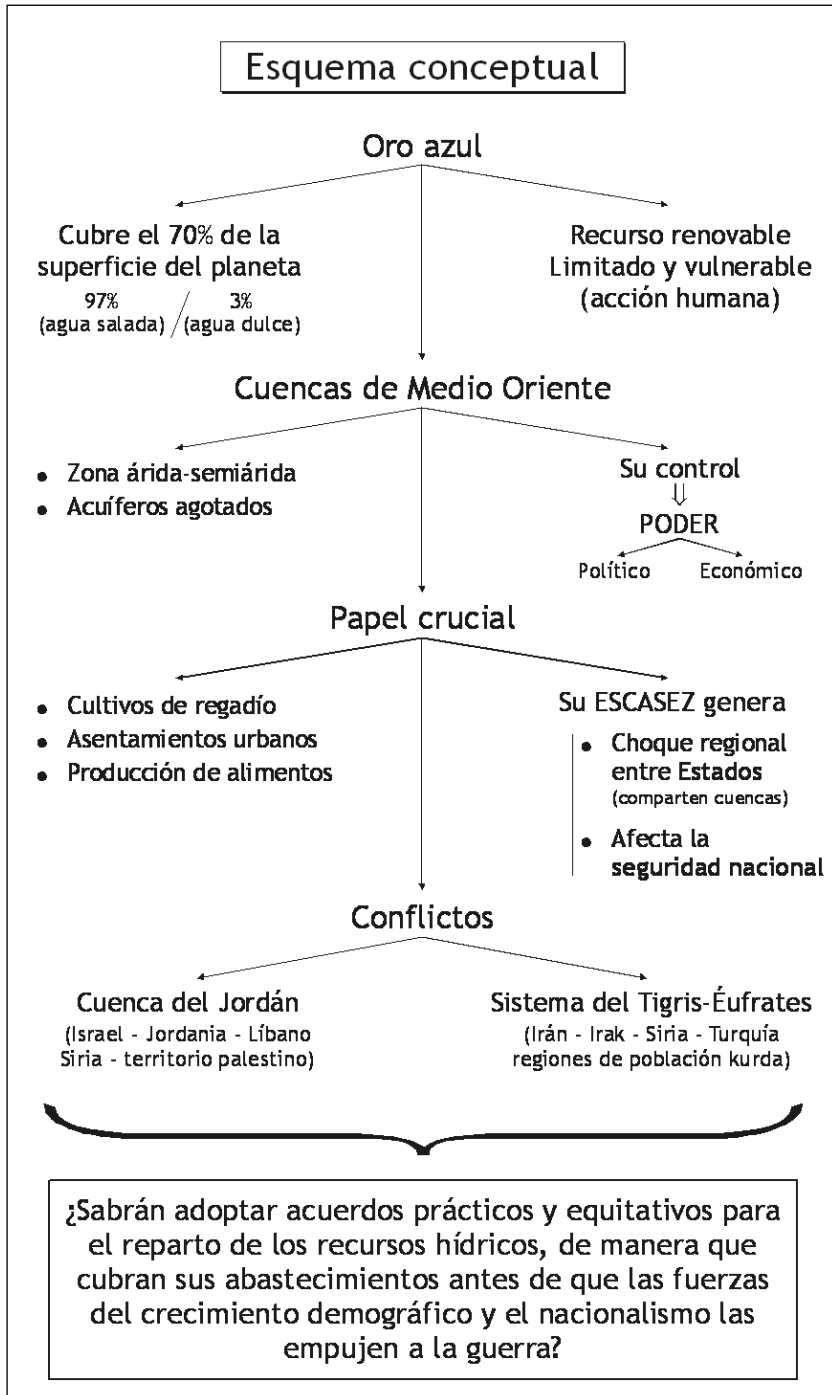
### Introducción

El agua cubre más del 70% de la superficie total del planeta. Un 97% es agua salada y tan sólo un 3% es agua dulce. El declive de los ecosistemas de agua dulce se está convirtiendo en un problema importante que puede ser causa de numerosos conflictos en y entre Estados, y que puede afectar a regiones donde este bien es escaso, como Medio Oriente.

Este recurso natural se encuentra al límite de su explotación, ya que, aunque es renovable, también es limitado y muy vulnerable a los efectos de la acción humana. Hasta ahora, como era considerado un recurso inagotable y con acceso sólo limitado por las técnicas de ingeniería, ha sido sometido a prácticas de consumo irresponsables.

El consumo mundial de agua tuvo un rápido crecimiento desde 1950. El crecimiento general del nivel de vida en todo el mundo hizo que la demanda de agua aumente más rápido que la población. El sector agrícola utiliza un 69% del agua, el industrial un 21%, en usos urbanos se emplea el 6% y las pérdidas de embalses se calculan en un 4%. El mayor porcentaje de utilización del agua, se destina a la irrigación. Durante los próximos 30 años, un 80% de los alimentos para el aumento de población previsto, provendrá de la agricultura irrigada.

Según la Organización Mundial para la Salud (OMS), el agua insalubre causa la muerte de miles de personas diariamente en el mundo. Veintiséis países, en su mayoría de África y Medio Oriente, son deficitarios en agua. Muchos de ellos poseen elevadas tasas de crecimiento demográfico, lo que agudiza sus problemas de suministro.



En algunas regiones la disponibilidad de éste recurso ya ha alcanzado la denominada barrera del agua, que define el uso mínimo aproximado del agua necesaria para un buen nivel de vida en una nación desarrollada, estimado en 1.000 metros cúbicos por persona y año. Además algunos países ven afectado su desarrollo industrial por la falta de agua dulce.

En ocasiones esta escasez es la causa principal y única de su estancamiento económico. Este hecho aumenta las tensiones entre naciones con abundancia de agua y naciones con déficit. Redistribuir económicamente el agua, un recurso sin sustitutos, resulta difícil. La denominada crisis del agua afecta especialmente a determinadas regiones del planeta, como el Norte de África, Medio Oriente y China.

Se trata de una crisis con efectos locales, aunque con implicaciones en la seguridad y políticas regionales, que tiene impacto en zonas áridas o semiáridas, con un alto índice de crecimiento de población.

Los países desarrollados y los no desarrollados se enfrentan a los problemas de manera distinta:

- unos pueden hacer grandes inversiones en tecnología y gestionan modernos sistemas de tratamiento y reutilización del agua;
- otros no tienen otra posibilidad que limitar poco a poco el consumo de agua dulce hasta el máximo, lo que implica un desarrollo menor, o consumen agua ya utilizada sin depurar, con los riesgos que conlleva.

*“(...) Quien tiene el control sobre un recurso escaso, como el agua, tiene poder. De esta manera, este bien puede ser objetivo de acciones militares en disputas por el poder político y económico. Además, como el agua es un recurso que fluye y no respeta fronteras, suele ser un bien compartido por distintos actores y poderes” (Fernandez, I.: “Escasez de recursos y conflictos internacionales”).*

### Conflictos por el agua en las cuencas de Medio Oriente

En Oriente Medio dos grandes cuencas han definido flujos y reflujos de civilizaciones humanas: el Jordán y el Tigris-Éufrates. Las dos desempeñaron un papel crucial en el desarrollo de los cultivos de regadío, con la consiguiente aparición de los asentamientos urbanos y de los primeros sistemas sociales estratificados. Esos ríos originaron disputas entre los reinos y los imperios rivales, de donde resultaron a su

vez los primeros episodios históricos de guerras organizadas. Durante el siglo XXI estos dos sistemas seguirán siendo escenario de discordia.

Estos dos sistemas fluviales proporcionan el único abastecimiento de agua en una región donde han existido poblaciones desde los albores de la historia. Los actuales habitantes, al igual que sus antepasados, necesitan el agua de los ríos para beber y para su higiene lo mismo que para la producción de la mayor parte de sus alimentos.

Al ser tan escasas las precipitaciones naturales en esa región árida, y hallándose casi agotados muchos de sus acuíferos, tan sólo los sistemas de regadío pueden garantizar una producción agrícola suficiente para la subsistencia.

Tradicionalmente se ha considerado el control de los ríos como motivo de disputa. Desde épocas remotas aquellas tierras estuvieron habitadas por muchas tribus y pueblos diferentes, y todos se consideraron siempre con legítimo derecho a utilizar los recursos hídricos que necesitasen. En la medida en que algunos grupos se hacían más fuertes y numerosos aumentaba su consumo de agua, y los demás se veían obligados a combatir por la supervivencia.

En épocas más recientes también hubo luchas a medida que las fuerzas de los imperios europeos iban interviniendo en la zona y se repartían el dominio de ella. Los dos sistemas fluviales, siguen divididos entre entidades políticas rivales, ahora que entramos en el siglo XXI.

La *cuenca del Jordán* fluye por Israel, Jordania, Líbano, Siria y el territorio palestino. La del *Tigris-Éufrates* riega Irán, Irak, Siria, Turquía y regiones de la población kurda. En esos países hay profundas divisiones políticas, religiosas, étnicas e ideológicas. En consecuencia, las disputas por el agua se exacerban.

Para muchos de éstos países, el control del agua ha adquirido un carácter emotivo o simbólico. Consideran afectada la supervivencia nacional y la identidad.

Cuando se constituyó el Estado de Israel, el acceso al Río Jordán y a otras fuentes de abastecimiento favoreció el desarrollo de sistemas de riego, ya que de otra manera la tierra de Israel es demasiado árida para mantener una agricultura intensiva.

Las cuencas del Jordán y del Tigris-Éufrates son escenario de tensiones. En éstas los Estados ribereños han tratado de negociar cuo-

tas y, aunque algunas de estas iniciativas fracasaron o han quedado aplazadas, existe un historial de disputas resultas por vía no militar. ¿Conseguirán avanzar las negociaciones durante los años próximos, o fracasarán víctimas de la creciente presión demográfica y demás circunstancias que obstaculizan la paz?

### Conflictos por el agua en la cuenca del Jordán

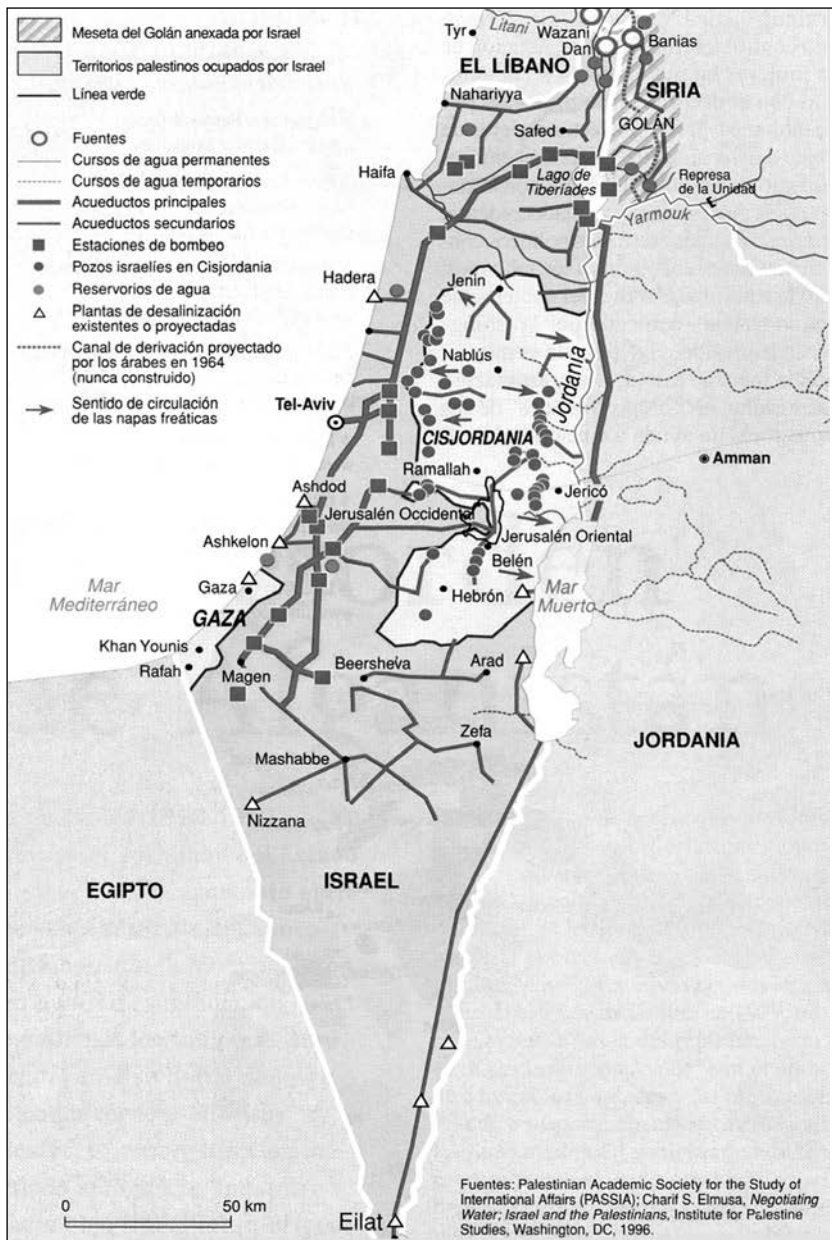
“Casi toda la región ocupada por Israel y Jordania, incluyendo los territorios de la orilla oriental pertenecientes en su mayor parte a la Autoridad de Palestina, es árida o semiárida. El agua escasea en esos lugares, en 1990 el Banco Mundial calculaba la reserva renovable israelí en 467 metros cúbicos por persona, muy por debajo de los 1.000 metros cúbicos considerados como mínimo para una vida en condiciones de salubridad. Jordania estaba todavía peor, con apenas 224 metros cúbicos. Ambos países han tratado de mejorar sus escasas disponibilidades mediante la explotación de los acuíferos subterráneos y el reciclado de aguas residuales, pero éstas medidas no alcanzan a resolver la escasez. De ahí que los dos países traten de maximizar la utilización del Jordán, el único caudal de cierta importancia que tiene la región” (Klare, M., 2003,207).

Sostiene Klare que el Jordán no es un río largo ni caudaloso. El caudal total medio anual, estimado en unos 1.200 millones de metros cúbicos, equivale al 1% de las aguas del Congo, o al 2% de las del Nilo. La salinidad es alta, sobre todo hacia el sur, cerca de la desembocadura en el Mar Muerto.

“Pese a todo el Jordán y sus afluentes, como el Yarmuk, proporcionan la mayor parte del consumo de Israel y Jordania, y son esenciales para los complejos proyectos de irrigación que han emprendido estos países” (Klare, M., 2003,208). Por lo tanto, el dominio del Jordán y de sus cabeceras es un asunto conflictivo desde la fundación del Estado de Israel en 1948.

*“(...) Las pautas nacionalistas de consumo de agua y las reclamaciones territoriales de alto contenido político complican la competencia regional por los recursos de agua dulce. Entre tanto, la explotación excesiva de los recursos existentes y el daño que sufren los ecosistemas naturales de la cuenca ponen en peligro la capacidad de reposición del sistema (...)” (Civic Andromecca, M: “La escasez de agua en la Cuenca del Río Jordán).*

### El “oro azul” en el centro del conflicto árabe-israelí



**Fuente:** *Le Monde Diplomatique*, El Atlas (2003). Edición Cono Sur, Capital Intelectual S.A., Buenos Aires, página 170. El título del mapa es “El ‘oro azul’ en el centro del conflicto árabe-israelí”. Título del artículo donde está el mapa: “Medio Oriente y África del Norte, una zona inflamable. Abundancia de petróleo, escasez de agua”.



“El río Jordán nace en el Líbano, en las laderas del monte Hermón. Esta cima que se alza unos 2.800 metros sobre el nivel del mar recoge buena parte de la evaporación que proviene del Mediterráneo y redistribuye el agua a través de numerosos arroyos y acuíferos. Tres de esos caudales se combinan para formar el Jordán: el río Hasbani, que nace en el Líbano (en la falda occidental del monte), el Dan, originario del manantial del mismo nombre (en el rincón septentrional de Israel); y el río Baniyas, que nace en el flanco sudoriental del Hermón, en el lado sirio. Estas tres corrientes confluyen dentro del territorio israelí a unos 5 kilómetros de la frontera, y luego el río tiene un curso de unos 40 kilómetros hasta que desemboca en el lago Tiberíades, principal proveedor de agua dulce para Israel” (Klare, M., 2003, 208).

Los proyectos de producción agrícola y usos industriales tienen una larga historia en este territorio. El abastecimiento de agua para Israel o Jordania, suscitó disputas alrededor de este recurso limitado.

Si bien las preocupaciones por el agua no era lo único que dividían a Israel y a los países árabes, la cuestión del agua pasó a considerarse como asunto de *seguridad nacional*.

“Al comienzo de la década de 1990 pocas cosas habían cambiado desde 1967 en relación con la distribución real del agua en Cisjordania y el valle del río Jordán. Sin embargo, las distancias partes en litigio empezaban a considerar una solución no militar para el problema del agua, como parte del proceso de paz árabe-israelí iniciado bajo los auspicios de Estados Unidos en 1991. En 1994 Israel y Jordania firmaron un tratado de paz que incluyó la del agua entre otras cuestiones vitales” (Klare, M., 2003, 214).

El mismo autor expresa que por el artículo 6 del Tratado Israel acepta limitar sus extracciones anuales del Yarmuk y que se aumente la cantidad de metros cúbicos del Jordán en el canal Rey Abdullah. Ambos países acuerdan desarrollar conjuntamente proyectos de desalinización en el valle del Jordán y cooperar en la conservación de los recursos hídricos, pero en el año 2000 aún no se había concretado ninguna cooperación.

En 1995 se firmó un acuerdo provisional que estableció los siguientes puntos:

- Israel reconocía algunos derechos a los palestinos sobre las aguas subterráneas de Cisjordania.

- Se les asignaba a la Autoridad de Palestina un papel parcial en la planificación del abastecimiento de las zonas bajo su jurisdicción.
- El acuerdo le permitía a Israel retener todo el control del aprovisionamiento de agua de Cisjordania, hasta que se lograra un estatuto definitivo, que aún no se concretó.

*“(...) En el contexto del proceso de paz en el Medio Oriente, el tema del agua sirve como elemento importante para la construcción de relaciones entre Israel y los países de la región. Proyectos conjuntos (...) proveerían áreas de beneficio mutuo en la cooperación para la mejora de la región entera (...)” (Ministerio de Israel: “El agua en el Medio Oriente”).*

De acuerdo con M. Klare, quizá sea posible evitar un desastre hídrico en la región y satisfacer las necesidades básicas de sus habitantes (árabes y judíos), pero todas las partes deben llegar a un acuerdo y resolver los problemas comunes. Se estima que la población total del valle del Jordán se multiplicará entre 1990 y 2020, de 9 a 21 millones de habitantes aproximadamente. Las naciones deben buscar una estrategia común para el uso del recurso agua; de lo contrario, el crecimiento demográfico llevará a una explotación excesiva de los recursos existentes y esto puede aumentar la inestabilidad de la región.

### El Tigris y el Éufrates

Estos dos ríos forman un sistema mucho más grande que el del valle del Jordán, comprende una superficie 20 veces mayor. Es compartido al igual que el Jordán por una serie de Estados y de grupos étnicos que no se han puesto de acuerdo en las cuestiones referidas al agua. Los intentos de desarrollar una gestión a nivel de toda la cuenca han sido nulos. Los dos ríos mayores de éste sistema, el Tigris y el Éufrates, nacen en las montañas del sureste de Turquía y se unen formando el Chatt-El Arab antes de desembocar en el Golfo Pérsico. Los cursos medios son divergentes, mientras el Éufrates se dirige hacia el sudoeste para recorrer el norte y centro de Siria, el Tigris discurre por el sudeste hacia el norte de Irak. En su camino hacia el Golfo Pérsico, ambos reciben afluentes, pero el grueso de su caudal lo constituyen los manantiales y arroyos turcos (Klare, M., 2003).

El Tigris y el Éufrates entran en la Mesopotamia, región donde hace 7.500 años se practicaba por primera vez la agricultura de rega-

dío, aparecieron las primeras ciudades y reinos. Actualmente, la mayor parte de la población de Irak se concentra en ésta zona, donde están concentradas las actividades agrícolas e industriales. Ambos ríos, son esenciales para la economía y las necesidades de agua para consumo de la población. Turquía tiene ambiciosos planes de regadío para el sudeste de la meseta de Anatolia, esto supone una explotación más intensa de los ríos de la región.

Los tres países han construido represas sobre el Tigris y el Éufrates para el control de las crecidas, la generación de electricidad y el regadío. Esto implica que los estados situados río arriba pueden restringirles el agua a los situados río abajo. Esto aumenta las tensiones en la región. Los Estados que se hallan río abajo consideran la cuestión del abastecimiento de agua como un asunto esencial de seguridad nacional.

*“(...) Cuando la escasez de agua se vuelve realidad, los países están dispuestos a luchar por sus derechos soberanos, patrimonio y seguridad nacional (...). Las diferencias políticas despiertan invariablemente el nacionalismo, lo cual incrementa la probabilidad de conflictos bélicos (...)” (Banco Mundial. Fishber-Askari “Optimización de la gestión del agua en el Oriente Medio”).*

*“(...) Geográficamente, Turquía, se encuentra en una posición ventajosa con respecto a Irak y Siria. Al ser un Estado política y económicamente más fuerte que sus vecinos, está en condiciones de explotar con éxito esa privilegiada situación geográfica (...)” (Fernández, I.: “Escasez de recursos y conflictos internacionales”).*

En 1960, Turquía, lanzó el Proyecto del Sudeste de Anatolia o G.A.P, el cuál pretende sacar de la pobreza a la región sur oriental del país, generar energía eléctrica y aumentar el abastecimiento alimentario. Con éste proyecto Turquía confiaba en crear puestos de trabajo, la mayor parte de los cuales beneficiaría a las aldeas kurdas de la región.

Los tres estados ribereños quieren incrementar la producción propia de alimentos por medio de nuevos planes de irrigación, al tiempo que crece el consumo de agua para usos urbanos e industriales. También es preocupante el aumento demográfico de los tres países: la población de Turquía aumentará de 64 millones de habitantes en 1998 a 98 millones en 2050; la de Irak, de 22 millones a 56 millones; y la de Siria, de 15 a 35 millones. La zona tendrá 88 millones de habitantes más, dentro de 50 años (Klare, M., 2003).

## Conclusiones

El uso de los sistemas fluviales analizados tiene un riesgo de generar futuros conflictos. El origen del riesgo es que la demanda de agua crece, pero no así su disponibilidad, y los Estados ribereños de estos sistemas no consiguen negociar un régimen integral para el reparto equitativo de los recursos comunes de sus respectivas cuencas.

La población aumenta y con ella, simultáneamente la necesidad de agua y alimentos. Por tanto, cada país ribereño tratará de maximizar la utilización del agua disponible. Y cuando las acciones de cualquiera de esos estados produzcan una merma del abastecimiento para cualquiera de los demás, se darán las condiciones para una crisis regional por el reparto del agua.

Otro factor que contribuye en gran medida al riesgo de conflicto es la estrecha relación entre la seguridad interna y la externa. Estas están relacionadas con el abastecimiento de agua para cubrir las necesidades básicas de la población.

La población mundial no deja de crecer, mientras deteriora tierras, contamina aguas y otros recursos, cuya conservación es crucial para su supervivencia. La causa de numerosos conflictos actuales es la lucha por los recursos naturales cada vez más escasos. Su distribución desigual, tanto a nivel global como regional o local, provoca el descontento de los más desfavorecidos en el reparto. Debido a esta escasez, surgen tensiones entre países, pueblos o regiones. Ejemplos como el uso del agua en Medio Oriente, indican la necesidad real de una cooperación institucional, que haga posible el reparto y la gestión de forma sostenible de los recursos para la población actual y las generaciones futuras del planeta.

## Bibliografía

- ASKARI, Hossein y FISHER, Franklin (2000): *“Optimización del agua en el Medio Oriente”*. Banco Mundial. Washington (www.inf.org).
- CIVIC ANDROMECCA, M. (1999): *“La escasez de agua en la Cuenca del Río Jordán”*. Periódicos electrónicos de USSIS en español.
- EL ATLAS DE LE MONDE DIPLOMATIQUE (2003): Artículo: *“Abundancia de petróleo, escasez de agua”*. Editado por Capital Intelectual S.A. Le Monde Diplomatique, Edición Cono Sur, Buenos Aires.

- ELLAFI, Abdelmonem (2002): *“La escasez de agua será el detonante de nuevos conflictos en el Medio Oriente”*. El corresponsal de Medio Oriente y África. ([www.elcorresponsal.com](http://www.elcorresponsal.com)).
- FERNÁNDEZ, Irene (1997): *“Escasez de recursos y conflictos internacionales”* ([www.cip.fuhem.es](http://www.cip.fuhem.es)).
- KLARE, Michael (2003): *“Guerras por los recursos. El futuro escenario del conflicto global”*. Ediciones Urano S.A. Barcelona, España.
- PETRELLA, R. (abril 2000) : *“La nueva conquista del agua”*. Ed. Le Monde Diplomatique, Buenos Aires.
- MINISTERIO DE ASUNTOS EXTERIORES DE ISRAEL (2004): *“El agua en el Medio Oriente: Fuentes hídricas comunes en el Medio Oriente”*.

# Las cuencas del Tigris y el Éufrates

## El agua como recurso estratégico\*

**OLGA SUSANA CERVELLINI**  
Profesora de Geografía

**OLGA SUSANA FLORIT**  
Profesora de Geografía  
Docentes en instituciones educativas de La Pampa

*“Los ríos arrastran con sus aguas la historia y la vida de los pueblos”*

**ELISEO RECLUS**

### Introducción

El agua como un recurso vital y escaso se está transformando en un bien estratégico a escala mundial, así como hoy lo son las cuencas petroleras. La escasez de agua y su desigual distribución, además de constituir un serio problema ambiental y social, es un foco de posibles conflictos geopolíticos en el presente siglo.

---

\* Trabajo final del Seminario de Capacitación *“Asia: conflictos y nuevas estrategias geopolíticas”* dictado por Stella Maris Shmite en el segundo cuatrimestre de 2005 en el marco del Programa de Capacitación y Perfeccionamiento 2003-2005 *“De la Universidad a la Escuela y de la Escuela a la Universidad”*, FCH - UNLPam.

En la región de la Mesopotamia asiática las cuencas del Tigris y el Eufrates son consideradas las fuentes de suministro de agua dulce para toda esta región superpoblada y con una creciente urbanización, y en donde el desarrollo de las superficies irrigadas va en constante aumento, utilizando más de las tres cuartas partes de este recurso hídrico, siendo Turquía el país que aspira a convertirse en el “jardín” del Cercano Oriente, proveedor de electricidad y exportador del “oro azul” para los otros países de la región.

Esta zona enfrenta otras problemáticas relacionadas con conflictos políticos, étnicos y limítrofes que han llevado a una desconfianza y a un resentimiento mutuo, lo que dificulta llegar a acuerdos en relación al uso del agua

Si bien hay convenios bilaterales, no existe ningún proyecto general para la distribución del recurso.

El agua como recurso estratégico es la base de la seguridad alimentaria en países como los mesopotámicos, en donde, por sus condiciones de aridez requieren del riego para sustentar las producciones y así asegurar a sus poblaciones, la armonía y la estabilidad social.

### **El agua: fuente de posibles conflictos**

Entre los elementos del medio ambiente, el agua tiene una extraordinaria importancia como recurso imprescindible para la vida. Su disponibilidad y nivel de consumo es un indicador del desarrollo económico y social de un Estado. Los problemas inherentes al agua están adquiriendo cada vez más gravedad en diversos lugares de la tierra, incluyendo los países desarrollados.

Alrededor del 40% de la población mundial experimenta hoy escasez crónica de agua. El 97,5% del agua del planeta es salada y solo el 2,5% restante es dulce, de esta última más de la mitad está concentrada en los casquetes polares y en los glaciares del mundo. Otra parte importante está en napas subterráneas de difícil acceso. En la actualidad, uno de cada cuatro habitantes del mundo tiene serias dificultades para acceder al agua potable. Se prevé que para el año 2025, millones de personas sufrirán la falta de agua y el 80% de esta población estará localizada en los países menos desarrollados.

A partir de 1980, por el rápido crecimiento de la población, la ampliación de la superficie con regadíos agrícolas y el desarrollo indus-

trial, surgió la necesidad de elaborar y aplicar políticas coherentes y racionales de gestión de los recursos hídricos. Por este motivo se emprendió la primera iniciativa de envergadura mundial con la proclamación del “Decenio Internacional del Agua Potable y del Saneamiento Ambiental”, que movilizó recursos internacionales para ayudar a los países a conseguir el acceso al agua potable y al saneamiento básico. La UNESCO junto con el “Consejo Mundial del Agua” patrocinaron proyectos para evaluar, inventariar y prever la evolución de aspectos referidos a la existencia, la contaminación y uso del agua.

A medida que las poblaciones crecen y, con ellas, las economías, la competencia por el recurso agua se intensificará y con ella también los conflictos entre usuarios.

La Organización de las Naciones Unidas para la Agricultura y la Alimentación (FAO) opina que la competencia entre la agricultura, la industria y las ciudades por los limitados suministros de agua ya están restringiendo las actividades del desarrollo en muchos países, además advierte que la creciente escasez y el mal aprovechamiento del agua dulce constituye una grave amenaza para el desarrollo sostenible. La agricultura es el sector que más agua consume en el mundo por lo cual la FAO instó a producir más alimentos consumiendo menos líquido y a tomar conciencia de que las reservas hídricas no son infinitas.

### La cuenca del Tigris y del Éufrates

Los dos grandes ríos mesopotámicos, el Tigris y el Eufartes, que configuraron una de las cunas de la civilización, nacen en las montañas del sureste de Turquía y el norte de Siria, penetran en Irak donde forman una extensa llanura fluvial y antes de confluir en el golfo pérsico se unen formando el Chat-el- Arab.

Las cuencas de ambos ríos suman 1.114.000 Km<sup>2</sup> y en su mayor parte recorren zonas áridas y semiáridas, pero las lluvias y nieves invernales de las montañas del Tauro en Turquía, y de los Zagros en Irán, alimentan un caudal considerable que en la desembocadura alcanza una media de 1.400 m<sup>3</sup>/seg, las mayores crecidas se producen entre abril y mayo.

Los cursos medios son muy divergentes, pues mientras el Eufartes se dirige hacia el suroeste por el norte y centro de Siria, el Tigris discurre por el sureste hacia el norte de Irak.



El Éufrates se origina en dos ríos, el Kara-Su y el Murat, recibiendo en esta zona el 88% de su volumen total de agua, antes de traspasar las fronteras de Siria se lo embalsa en la gran represa de Ataturk, aguas abajo del embalse toma dirección sur cruzando la cadena de los montes Tauros, ya en Siria recibe por su margen izquierda dos afluentes el Kabur y el Balikh, sigue su recorrido hacia el sur entrando en territorio iraquí para formar junto con el Tigris “la mesopotamia”, con una longitud total de 2.700 Km.

El Tigris también recibe el grueso de su caudal de los manantiales y arroyos turcos, aproximadamente el 50%, luego de traspasar las fronteras de Irak recibe varios afluentes procedentes de las montañas de los Zagros como el Zab-Mayor y el Zab-Menor, el Diyala y el Uzaym, convirtiéndolo en un río más caudaloso que el Eufrates, el primero nace en Turquía y los otros tres en el oeste de Irak. Su recorrido total es de 1.900 Km.

El Tigris y el Éufrates forman la gran llanura aluvial de la mesopotamia, nombre que significa “la tierra entre los ríos”, depresión de 900 Km de largo por 240 Km de ancho aproximadamente, zona de tierra muy fértil y clima subtropical continental, con una tradición de muchos miles de años (7.500) en cultivos bajo riego y donde florecieron las primeras ciudades y reinos, siendo hoy una zona densamente poblada.

En el confín sureste de la llanura mesopotámica los dos ríos atraviesan una extensa región de ciénagas y después de cruzar estas zonas el Tigris y el Éufrates confluyen formando el Chat-el-Arab, con un recorrido de poco más de 150 Km, en este tramo el río es navegable hasta la ciudad de Basora y hasta Bagdad por embarcaciones de pequeño calado.

### **Cruce de conflictos en la Mesopotamia**

Esta zona es un área de múltiples conflictos. Los países ribereños están enfrentados no solo por la cuestión del agua sino también por litigios fronterizos y cuestiones políticas, como el apoyo de Siria al Partido Obrero Kurdo de Turquía (PKK), o discusiones entre Irak y Siria por el liderazgo del partido Baasista (al que están adscriptos ambos regímenes), entre otros. El problema del abastecimiento de agua es una cuestión de seguridad nacional, para los dos Estados que se hallan río abajo.

Las crisis han comenzado en años recientes, cuando los tres países contruyeron represas sobre el Tigris o el Eufrates, para el control de crecidas, generación de electricidad y regadío. Por ejemplo, en 1975 cuando Siria comienza el llenado del embalse Tabqa, (12 mil millones de m<sup>3</sup> de agua embalsada y con capacidad para regar 640.000 has), Irak denuncia que el caudal del Eufrates en su territorio había mermaado y corrían peligro las cosechas. Después de numerosas mediaciones de ministros de países vecinos e incluso de la Liga Arabe, la crisis llegó a su punto más álgido cuando ambos países alistaron sus tropas, finalmente lograron una solución transitoria, pero la cuestión continuó hasta 1990 cuando estalló otra crisis más seria, a causa de la represa turca de Ataturk.

Siria e Irak hallaron una formula común para el reparto de las aguas del Eufrates. Siria se comprometía a entregar a Irak el 58% del caudal total del Eufrates de lo recibido de Turquía. Estos dos países tomaron conciencia de que el principal problema lo representa Turquía ya que en este país se encuentran las nacientes de los sistemas del Tigris y del Eufrates, y es quien puede controlar e incluso cortar totalmente el caudal, sobre todo teniendo en cuenta el ambicioso proyecto que Turquía tiene para el sureste de Anatolia o Guneydogu Anadolu Projest (GAP), proyecto faraónico con un costo de 30.000 millones de dólares para generar energía eléctrica y aumentar las áreas de regadío.

Una vez finalizado dicho proyecto, contará con veintidós grandes represas sobre el Tigris y el Eufrates y/o sus afluentes, diecinueve centrales hidroeléctricas y numerosas instalaciones para abastecer a más de dos millones de hectáreas de cultivos. Con este proyecto Turquía piensa crear tres millones de puestos de trabajo, beneficiando a las aldeas kurdas.

Si bien Turquía había firmado un acuerdo con Siria comprometiéndose a mantener un caudal medio de 500 m<sup>3</sup>/seg, a cambio del abandono de Siria a seguir apoyando a las guerrillas del PKK, igual cortó el Eufrates para cargar la represa de Ataturk. Posteriormente, Turquía restableció el caudal y como el corte se produjo en invierno, antes de la temporada de siembra el efecto práctico fue escaso, pero quedó arraigada una profunda hostilidad entre Sirios y turcos.

El sureste de Anatolia en donde el gobierno turco piensa concentrar las mayores infraestructuras del GAP, es una zona de inestabilidad política pues allí residen la mayoría de los kurdos de Turquía. En 1990

se produjo la peor crisis, el Estado turco violó los derechos humanos, torturando, encarcelando y persiguiendo a las poblaciones kurdas. Si bien el gobierno decidió seguir adelante con las obras hidráulicas, muchas empresas turcas y extranjeras se negaron a radicarse en la zona por temor a los disturbios, retrasando las obras.

Turquía planea regar más de 600.000 has de tierras, lo que supone una merma del caudal de 5 a 7 millones de m<sup>3</sup> al año y además, está el peligro de la contaminación de las aguas por el uso de fertilizantes y pesticidas en las zonas de regadío. Tanto Siria como Irak se sienten amenazados por los planes turcos, la reducción del caudal de agua de ambos ríos significa una pérdida en la producción de alimentos y del nivel de vida en general, peligrando la seguridad alimentaria de la zona.

Los tres Estados ribereños (Turquía, Siria e Irak) pretenden incrementar la producción propia de alimentos por medio de nuevos planes de irrigación lo que hará que la demanda neta de agua aumente. A ésta hay que agregarle la cuestión demográfica, los tres países aumentarán considerablemente su población, se estima que para el 2050 la zona tendrá 88 millones de habitantes más; cifra que triplica a la población que tenían todos esos países juntos en 1950. Por ejemplo, Turquía que en 1998 tenía 64 millones, en el 2050, llegará a 98 millones aproximadamente, lo que representa un aumento de algo más del 50 % (M. Klare, 2003).

Hasta ahora las crisis se han resuelto sin violencia, pero nada garantiza que continúe así, ya que las condiciones están dadas para que surja el conflicto, la problemática por el agua es uno de los tantos problemas de este espacio geográfico del sudoeste de Asia.

### Consideraciones finales

El concepto de cuenca como unidad geográfica tiene una serie de complejas implicancias: desde el punto de vista hidrológico, todo lo que ocurre con el río en el tramo superior, repercute en el tramo inferior, ya sea aumentando o disminuyendo el caudal o agregando sedimentos y contaminantes.

Desde el punto de vista jurídico los límites de una cuenca no suelen coincidir con los límites políticos de provincias o Estados, los que no necesariamente se manejan con criterios que respeten la unidad e

interdependencia de la cuenca, llevando al surgimiento de conflictos jurídicos internacionales, nacionales o provinciales, a causa de la competencia en el uso de las llamadas “cuencas compartidas”.

Según el derecho internacional, un Estado no debe causar perjuicio a otro ribereño, por lo tanto, el país de aguas arriba debe considerar los intereses del país de aguas abajo, haciendo un uso razonable y equitativo del recurso.

En el espacio geográfico que ocupa la cuenca hidrográfica del Tigris y el Éufrates no se cumplen estas condiciones, ya que el Estado de aguas arriba, Turquía, intenta apropiarse del recurso con su plan GAP, perjudicando a los Estados de aguas abajo (Siria e Irak).

De las veintidós represas proyectadas, recién se han construido cuatro; cada una de estas construcciones dio origen a tensiones fronterizas, por lo tanto, cabe pensar que las futuras también van a generar inestabilidad en la zona.

Estos tres Estados deberían hacer un manejo integral de las cuencas hidrográficas poniendo en funcionamiento un Comité de Cuenca que analice e investigue las particularidades hídricas de estos ríos, y sus posibilidades de aprovechamiento, para lograr acuerdos racionales en el manejo de estos sistemas.

### Bibliografía

- ALVARES BUSTOS, Pedro (1984): *Interprovincialidad del Rio Atuel*. Edit: Depalma. Buenos Aires.
- EL ATLAS DE LE MONDE «el dipló» diplomatique. (2003) Edit. Capital Intelectual S.A. Le Monde Diplomatique.
- ECHVERRÍA, María Julia y CAPUZ, Silvia María (2001): *Geografía: El Mundo Contemporáneo*. Serie Polimodal A-Z Editora S.A, 3ra edición, Buenos Aires.
- KLARE, Michael T. (2003): *La guerra de los Recursos El futuro escenario del conflicto Global*. Edit: Tendencia.
- MONTAIGNE, F. (septiembre 2002): “La presión del agua”. Revista National Geographic, Volumen 11, N° 3.
- SHMITE, Stella Maris (2005): *El Agua y el Mercado*. Suplemento Caldenia, Diario La Arena. Octubre.





## **Reflexiones Finales**

Un final abierto hacia otras  
posibilidades de abordaje  
del espacio geográfico



## Reflexiones finales



Este texto *Temas actuales, nuevas realidades, conflictos y estrategias geopolíticas ¿Cómo abordarlos desde la Geografía? Parte I: ASIA como espacio geográfico de análisis*”, tiene la finalidad de mostrar una forma de vinculación teórica-metodológica factible de aplicar en el abordaje de las problemáticas actuales del espacio asiático. Esta propuesta puede ampliarse con nuevas ideas y técnicas de análisis de la realidad espacial; seguramente, alumnos y egresados enriquecerán y reformularán.

Como autoras, nuestro propósito ha sido ofrecer un camino teórico-metodológico, aplicable a un espacio geográfico seleccionado como objeto de estudio (Asia). Con cierta dosis de imaginación -y a partir del análisis y reinterpretación de nuestra propia práctica cotidiana del proceso de enseñanza-aprendizaje-, se presentan algunos ejemplos de recursos didácticos aplicables al análisis del espacio geográfico. En la elaboración de este texto, trabajamos desde la perspectiva del PODER en la articulación del TERRITORIO.

Desde un objeto de estudio amplio, complejo y heterogéneo, las páginas reflejan el resultado de prácticas para abordar, analizar y comprender situaciones concretas y problemáticas específicas propias de determinados territorios; sin perder de vista las interacciones multivariantes y a diferentes escalas, inherentes al análisis del espacio geográfico.

Las posibilidades de desarrollar otras formas de vinculación teórica-metodológica quedan abiertas. Por ejemplo, un análisis del espacio geográfico desde la perspectiva ambiental resulta de particular interés; factible de correlacionar inclusive, con la mirada desde el territorio y el poder aplicada en este texto. Así como se presentan diversas problemáticas en los distintos territorios, también se pueden desarrollar ejes teórico-metodológicos que permitan interpretar y



comprender la dinámica articulación de los distintos elementos del espacio geográfico, para brindar respuestas según las especificidades de cada territorio.



## Bibliografía

- AGUIRRE, M. (2000): China, capitalismo rojo. Los desafíos del viaje a la riqueza. Ediciones Flor del viento, Barcelona, España.
- AISEMBERG, B., ALDEROQUI, S. (1995): *Didáctica de las Ciencias Sociales. Aportes y reflexiones*. Buenos Aires. Paidós.
- ARACIL, R.; OLIVER, J. y SEGURA, A. (1995): *El mundo actual. De la Segunda Guerra Mundial a nuestros días*. Publicación de la Universidad de Barcelona, España.
- ATINA, F. (2001): *El sistema político global. Introducción a las relaciones Internacionales*. Editorial Paidós (Estado y Sociedad), Barcelona, España.
- ALBERT, M. (1992): *Capitalismo contra capitalismo*. Editorial México.
- AROCENA, J. (1995): *El desarrollo local. Un desafío contemporáneo*. Centro de Estudios de Economía Humana. Universidad de Uruguay. Impreso en Caracas, Venezuela.
- ASIMOV, Y. (1993): *El Cercano Oriente*. Editorial Alianza, Madrid, España.
- BARNES, B. (1990): *La naturaleza del poder*. Edit. Pomares-Corredor, Barcelona, España.
- BARLOW, M. y CLARKE, T. (2004): *Oro Azul. Las multinacionales y el robo organizado del agua en el mundo*. Editorial Paidós, Barcelona, España.
- BARRIOS, S.: *Sobre la construcción social del espacio*. CENDES, Universidad Central de Venezuela.
- BASSOLS BATALLA, A. (1993): *La región socio-económica (política) como expresión vital del espacio contemporáneo*. Conferencia en Jornadas Platenses de Geografía, La Plata.
- BAYARDO, R. y LACARRIEU (1999): *La dinámica global/local. Cultura y comunicación: nuevos desafíos*. Editorial Ciccus La Crujía, Buenos Aires.

- BECK, U. (1998): *¿Qué es la globalización?* Editorial Paidós, Estado y Sociedad, Barcelona, España.
- BENITEZ, J. R.; LIBERALI, A. y GEJO, O. H. (1995): *Estructura económica y Comercio Mundial*. Editorial Pharos, Buenos Aires.
- BENKO, G. (1996): *Economía, espacio y globalización*. Editorial Hucitec, Sao Pablo, Brasil.
- BERGER, P. y HUNTINGTON, S. (2002): *Globalizaciones múltiples. La diversidad cultural en el mundo contemporáneo*. Editorial Paidós, Barcelona, España.
- BERZOSA, C. (1994): *La economía mundial de los '90. Tendencias y desafíos*. Editorial FUHEM / ICARIA, Barcelona, España.
- BERZOSA, C.; BUSTELO, P. y DE LA IGLESIA, J. (1996): *Estructura económica mundial*. Editorial Síntesis, Madrid, España.
- BESSIS, S. (1992): *El hambre en el mundo*. Editorial Talasa, Madrid, España.
- BIANCO, L. (1985): *Asia contemporánea*, en Historia Universal del Siglo XXI, vol. 33, Editorial Siglo XXI, México.
- BLANC, A. y CHAMBRE, H. (1974): *La URSS*. Editorial Ariel, Barcelona, España.
- BOZZANO, Horacio (2005): *Territorio y Gestión. Conocimiento, realidad y transformación: un círculo virtuoso*. Actas del 7º Encuentro Internacional Humboldt, San Luis, septiembre de 2005.
- BRZEZINSKI, Z. (1998): *El gran tablero mundial. La supremacía estadounidense y sus imperativos geoestratégicos*. Editorial Paidós (Estado y Sociedad), Barcelona, España.
- BURGAT, F. (1996): *El islamismo cara a cara*. Editorial Bellaterra, Biblioteca del Islam Contemporáneo, Barcelona, España.
- BUSSAGLI, M. y BARBADORO, I. (1978): *Asia*. Enciclopedia DANAE, Barcelona, España.
- BUSTELO, P. (1996): *Desarrollo económico e integración comercial en Asia Oriental*. Agencia de Cooperación Internacional, Madrid, España.
- BUSTELO, P. y FERNANDEZ LOMMEN, Y. (1996): *La economía china ante el siglo XXI* Editorial Síntesis (Economía), Madrid, España.
- BUZAI, G. (1999): *Geografía global*. Editorial Lugar S.A., Buenos Aires.
- CASAS TORRES, J. M. (1982): *Población, desarrollo y calidad de vida*. Editorial Rialp, Madrid, España.
- CATALUCIO, F. (1979): *La revolución india*. Editorial Bruguera, Barcelona, España.

- CAPEL, Horacio (1981): "Filosofía y ciencia en la geografía contemporánea". Barcanova. Barcelona.
- CAPEL, H. y URTEAGA, L. (1988): "Las Nuevas Geografías". Salvat Editores S.A. Barcelona
- CLAVAL, P. (1982): *Espacio y Poder*. Fondo de Cultura Económica, México.
- CLAVAL, P. (1980): *Geografía Económica*. Ed. Oikos, Barcelona, España.
- CLAVAL, Paul (1999): "Los Fundamentos Actuales de la Geografía Cultural". Documents d' Anàlisi Geogràfica, N° 34.
- COHEN, D. (1998): *Riqueza del mundo, pobreza de las naciones*. Fondo de Cultura Económica de Argentina, Buenos Aires.
- COLE, G. D. H. (1985): *Introducción a la historia económica*. FCE, brevarios, Buenos Aires.
- CORAGGIO, J. (1987): *Sobre la espacialidad social y el concepto de región*, en "La Cuestión Regional y Los Recursos Naturales". Cap. 1, Universidad Autónoma de Chapingo, Dpto. de Sociología Rural, México.
- CLOUDSLEY y THOMPSON (1964): *El hombre y la biología de las zonas áridas*, Editorial Blume, Barcelona, España.
- CHALIAND, G. (2004): *Atlas del nuevo orden mundial*. Editorial Paidós, Barcelona.
- CHALIAND, G. y REGEAU, J.P. (1984): *Atlas estratégico*. Editorial Alianza, Madrid.
- CHALIAND, G. y REGEAU, J.P. (1989): *Atlas político del siglo XX*. Editorial Alianza, Madrid.
- CHOMSKY, N. (1996): *El nuevo orden mundial (y el viejo)*. Editorial Crítica, Barcelona.
- CHOMSKY, N. (1997): *Pocos prósperos, muchos descontentos*. Editorial SigloXXI, México.
- CHUDNOVSKY, D. y NOGAO, M. (1987): *Bienes de capital y tecnología en el Tercer Mundo*. Centro Editor de América Latina, Buenos Aires.
- CHOSSUDOVSKY, M. (2002): *Globalización de la pobreza y nuevo orden mundial*. Siglo XXI ediciones, México.
- COSGROVE, D; JACKSON, P. (1987): "New directions in Cultural Geography". Area, N° 19.
- DE CASTRO, J. (1975): *Geopolítica del hambre. Ensayo sobre los problemas alimentarios y demográficos del mundo*. Editorial Solar/Hachette, Bs. As.

- DEREK, Gregory (1984): "Ideología, ciencia y geografía Humana". Editorial Oikos Tau, España.
- DERRUAU, M. (1976): *Tratado de Geografía Humana*. Editorial Vicens-Vives, Barcelona, España.
- DERRUAU, M. (1973): *El Japón*. Editorial Ariel, Barcelona, España.
- DÍAZ ALVAREZ, J. R. (1990): *Geografía y agricultura. Componentes de los espacios Agrarios*. Editorial Cincel, Madrid, España.
- DON, Hoy (1998): *Geografía y Desarrollo. Un enfoque regional a escala mundial*. FCE. Mexico.
- DOLLFUS, O. (1978): *El análisis geográfico*. Editorial Oikos-Tau, Barcelona, España.
- DOLLFUS, O. (1978): *El espacio geográfico*. Editorial Oikos-Tau, Barcelona, España.
- DRUCKER, P. (1993): *La sociedad poscapitalista*. Editorial Sudamericana, Buenos Aires.
- DUBY, G. (1997): *Atlas histórico mundial*. Editorial Debate, Madrid, España.
- DUPUIS, J. (1975): *Asia meridional*. Editorial Ariel, Barcelona, España.
- EL ESTADO DEL MUNDO: *Anuario económico y geopolítico mundial*. Editorial Akal, Madrid, España.
- EMMERIJ, L. (1993): *El enfrentamiento Norte-Sur. Un polvorín en el mundo moderno*. Editorial Paidós, Barcelona, España.
- ESTUDIO ECONÓMICO MUNDIAL. *Tendencias y políticas actuales en la economía Mundial*. Naciones Unidas, Nueva York, 1993.
- EVERS, T. (1989): *El estado en la periferia capitalista*. Editorial S XXI, Madrid, España.
- FANTINI, C. (2005): *La sombra del fanatismo. Más allá y más acá del Islam*. Editorial Planeta, Buenos Aires.
- FERRER, A. (1997): *Hechos y ficciones de la globalización*. Editorial FCE, Buenos Aires.
- FERRER, A. (1999): *De Cristobal Colón a Internet*. Editorial FCE, Buenos Aires.
- FERRER REGALES, M. (1994): *Los sistemas urbanos*. Editorial Síntesis, Madrid, España.
- FITSGERALD, W. (1958): *Africa, geografía social, económica y política*. Editorial Omega, Barcelona, España..
- FOSSAERT, R. (1993): *El mundo en el siglo XXI*. Editorial Alianza, Madrid, España.

- GABRIEL, A. (1972): *Los desiertos de la tierra y su exploración*. Editorial Alhambra, Madrid, España.
- GALBRAITH, J. K. (1995): *Un viaje por la economía de nuestro tiempo*. Editorial Ariel, Sociedad y Economía, Buenos Aires.
- GARCIA CANCLINI, N. (2000): *La globalización imaginada*. Editorial Pidos, Estado y Sociedad, México.
- GARCÍA, V. (1960): *El Japón hoy*. Editorial Biblioteca de cultura social, Buenos Aires.
- GARCIA DELGADO, D. (1998): *Estado-Nación y Globalización*. Editorial Planeta, Bs. Aires.
- GARCIA Ramon, M. D. y otros (1995): *Geografía Rural*. Editorial Síntesis, Madrid, España.
- GENTILE, P. (1977): *La China*. Editorial Ariel, Barcelona, España.
- GENTILE, P. (1989): *Geografía de China*. Fondo de Cultura Económica, Breviarios, México.
- GEERTZ, Clifford (1988): *La interpretación de las culturas*. Ed Gedisa.
- GEERTZ, Clifford (1989): *El antropólogo como autor*. Paidós Studio, España.
- GEORGE, P. (1978): *Geografía industrial del mundo*. Eudeba, Bs. As.
- GEORGE, P. (1969): *Geografía Urbana*. Editorial Ariel, Barcelona, España.
- GEORGE, P. (1974): *Geografía Rural*. Editorial Ariel, Barcelona, España.
- GEORGE, P. (1969): *Geografía Económica*. Editorial Ariel, Barcelona, España.
- GEORGE, P. (1983): *Geografía de las desigualdades*. Editorial Oikos-Tau, Barcelona, España.
- GIDDENS, A. y TURNER (1987): *La teoría social hoy*. Editorial Alianza, Madrid, España
- GIDDENS, A. (1991): *La constitución de la sociedad*. Editorial Amorrortu, Buenos Aires.
- GIDDENS, A. (1995): *Las consecuencias de la modernidad*. Edit. Alianza, Madrid, España.
- GIDDENS, A. (2000): *Un mundo desbocado. Los efectos de la globalización en nuestras Vidas*. Editorial Grupo Santillana, España.
- GIL, A. (1990): *De la economía tradicional a la tecnológica*. Edit. Cincel, Madrid, España.
- GONZALEZ, Esparcia y ROCA (1992): *Desigualdades y nueva pobreza en el mundo* Editorial Síntesis, Madrid, España.

- GOMEZ MENDOZA y otros (1982): *El pensamiento geográfico*. Editorial Alianza, Madrid, España.
- GOUROU, P. (1966): *Asia*. Editorial Labor, Barcelona, España.
- GRAN ATLAS SALVAT (1986), editorial Salvat, Pamplona, España.
- GRESH, A. y VIDAL, D. (2004): *100 claves para comprender Oriente Próximo*. Editorial Paidós, Barcelona, España.
- GUBER, Rosana (2001): *La Etnografía Método, Campo y Reflexibilidad*. Grupo Editorial Norma. Buenos Aires.
- HAGGETT, G. (1976): *Análisis locacional de la geografía humana*. Edit. Gili, Barcelona.
- HALLIDAY, F. (1981): *Irán. Dictadura y desarrollo*. Fondo de Cultura Económica, México
- HAMBLY, J. (1985): *Asia central*. Historia Universal del Siglo XX, editorial Siglo XXI, México.
- HAMPDEN-TURNER (1995): *Las siete culturas del capitalismo*. Vergara, Buenos Aires.
- HARMS, H. (1967): *Geografía universal*. Tomos III y IV, editorial El Ateneo, Bs. Aires.
- HANS-PETER, M. y HARALD SCHUMANN (1998): *La trampa de la globalización. El Ataque contra la democracia y el bienestar*. Editorial Taurus S.A., Madrid, España.
- HARO, J. (1985): *Calidad y conservación del medio ambiente*. Editorial Cíncel, Madrid, España.
- HARVEY, D. (1982): *Teorías, leyes y modelos en geografía*. Editorial Alianza, Madrid, España.
- HARVEY, D. (2004): *El nuevo imperialismo*. Editorial Akal, Madrid, España.
- HOLMES, A. (1980): *Geología física*. Editorial Omega, Barcelona, España.
- HUNTINGTON, S. (1997): *El choque de civilizaciones y la reconfiguración del orden Mundial*. Editorial Paidós, Estado y sociedad, Buenos Aires.
- HUNTINGTON, S. (1996): *El orden político en las sociedades en cambio*. Ediciones Paidós, Barcelona, España.
- HOGUE, J. y ROSE, G. (2002): *¿Por qué sucedió? El terrorismo y la nueva guerra*. Editorial Paidós, Barcelona, España.
- HOY, Don (1988): *Geografía y desarrollo*. Fondo de Cultura Económica, México.
- IANNI, O. (1999): *Teorías de la globalización*. Ed. Siglo XXI, México.

- INSTITUTO GALLACH: *Geografía Universal*. Editorial Océano, Barcelona, España.
- JAMESON, F. (1995): *El posmodernismo o la lógica cultural del capitalismo avanzado*. Editorial Paidós, Barcelona, España.
- JOHNSTON y CLAVAL (1986): *La geografía actual. Geógrafos y tendencias*. Editoria Alianza, Madrid, España.
- KLARE, M. (2003): *Guerras por los recursos. El futuro escenario del conflicto global*. Ediciones Urano S.A., Barcelona, España.
- KLATZMANN, J. (1981): *Israel*. Editorial Ariel, Barcelona, España.
- KOLLMANN, M. (1992): *Nuevos aportes metodológicos en la geografía social*. UBA, Buenos Aires.
- KOLKO, G. (2003): *¿Otro siglo de guerras?* Editorial Paidós, Barcelona, España.
- LACOSTE, Yves (1976): *La Geografía: un arma para la Guerra*. Ed Anagrama. Barcelona.
- LACOSTE, I. (1977): *Los países desarrollados*. Editorial Eudeba, Buenos Aires.
- LACOSTE, I. (1978): *Geografía del subdesarrollo*. Editorial Ariel, Barcelona, España.
- LACOSTE, I. y GHIRARDI, R. (1983): *Geografía general. Física y Humana*. Editoria Oikos-Tau, Barcelona, España.
- LAJUGIE, J. (1987): *Los sistemas económicos*. Editorial Eudeba, Buenos Aires.
- LE MONDE DIPLOMATIQUE (1999): *Geopolítica del caos*. Editorial Debate, Barcelona, España.
- LERRIERI, A. (2005): *Discutir el presente, imaginar el futuro. La problemática del mundo actual*. Prometeo Libros, Buenos Aires.
- MACKEY, S. (2004): *Los saudíes. Crónicas de una periodista desde el reino oculto del Desierto: la realidad social y política de Arabia Saudí*. Editorial Paidós, España.
- MAILLARD y LEQUIN (1975): *El nuevo mundo de extremo oriente*. Editorial El Ateneo, Buenos Aires.
- MANN, M. (2004): *El imperio incoherente. Estados Unidos y el nuevo orden internacional*. Editorial Paidós, Barcelona, España.
- MARQUÉZ FERNANDEZ, D. (1994): *Los sistemas agrarios*. Editorial Síntesis, Madrid, España.
- MARTINEZ CARRERAS, J. y otros (1996): *Historia del mundo actual*. Editorial Marcial Pons, Madrid, España.



- MARTINEZ, I. (1994): *Acercamiento a un esquema de investigación en el campo geográfico*, documento de circulación interna, Facultad de Ciencias Humanas - UNLPam.
- MARTINEZ, I. (1995): *Nueva división internacional del trabajo en la globalización de la economía*, IX Jornadas de Investigación, Facultad de Cs. Humanas - UNLPam.
- MARTINEZ, I. (1996): *Roles económicos en el espacio global*, IV Congreso Internacional de Ciencias de la Tierra, Santiago, Chile.
- MARTINEZ, I. (1996): *Las economías emergentes en el espacio global*, X Jornadas de Investigación, Facultad de Cs. Humanas- UNLPam.
- MATTELART, A. (1998): *La mundialización de la comunicación*. Editorial Paidós, España.
- MEDVEDEV, Roy (2004): *La Rusia post-soviética*. Editorial Paidós, Barcelona, España.
- MEILE, P. (1965): *Historia de la india*. Editorial Eudeba, Buenos Aires.
- MENDEZ, R. y MOLINERO, F. (1984): *Geografía y Estado*. Editorial Cincel, Madrid.
- MENDEZ, R. y MOLINERO, F. (1994): *Espacios y Sociedades*. Editorial Ariel, Barcelona, España.
- MINSBURG, N. y VALLE, H. (1995): *El impacto de la globalización*. Editorial Letrabuena, Buenos Aires.
- MOLINA IBAÑEZ, M. (1992): *Capitalismo y socialismo. Economía y espacio*. Editorial Cincel Kapeluz, Colombia.
- MOLINERO, F. (1990): *Los espacios rurales. Agricultura y sociedad en el mundo*. Editorial Ariel, Barcelona, España.
- MORENO JIMÉNEZ, A. y MARRON GAITE, M. (1996): *Enseñar geografía. De la Teoría a la Práctica*. Editorial Síntesis, Madrid.
- MUÑOZ, G. M. (2003): *Iraq. Un fracaso de Occidente (1920-2003)*. Editorial Tusquets, Barcelona, España.
- NAPOLEONI, L. (2004): *Yihad. Cómo se financia el terrorismo en la nueva economía*. Ediciones Urano S.A., Barcelona, España.
- ORTEGA CANTERO, N. (1989): *Geografía y cultura*. Editorial Alianza, Madrid, España.
- ORTEGA VALCÁCEL, JOSÉ (2000): *Los Horizontes de la Geografía. Teoría de la Geografía*. Ariel. Barcelona.
- PANITCH, L. y LEYS, C. (2005): *El nuevo desafío imperial*. Socialist Register 2004, Consejo Latinoamericano de Ciencias Sociales, Buenos Aires.

- PETRELLA, R. (1996): *Los límites de la competitividad*. Universidad de Quilmes, editorial Sudamericana, Buenos Aires.
- PEREZ LINDO, A. (1998): *Mutaciones. Escenarios y filosofías de cambio del mundo*. Editorial Biblos, Buenos Aires.
- PUYOL, R.; ESTEBANEZ, J. y MENDEZ, R. (1988): *Geografía humana*. Editorial Cátedra, Madrid, España.
- RAMONET, I. (1998): *Un mundo sin rumbo. Crisis de fin de siglo*. Editorial Debate, Madrid, España.
- REGNASCO, M. J. (2000): *El imperio sin centro. La dinámica del capitalismo global*. Editorial Biblos, Buenos Aires.
- ROY, O. (1996): *Genealogía del islamismo*. Ediciones Bellaterra, Barcelona, España.
- SAID, E. W. (2001): *La pluma y la espada*. Siglo XXI editores. México.
- SAID, E. W. (2001): *Crónicas Palestinas. Árabes e israelíes ante el nuevo milenio*. Editorial Grijalbo Mondadori, Barcelona, España.
- SAID, E. W. (2001): *Memorias. Fuera de Lugar*. Editorial Grijalbo Mondadori, Barcelona, España.
- SAID, E. W. (1990): *Orientalismo*. Editorial Libertarias / Prodhufi, S.A. Madrid, España.
- SAID, E. W. (1993): *Cultura e imperialismo*. Editorial Anagrama, Madrid, España.
- SALTALAMACCHIA, Homero (1992). *La Historia de vida: Reflexiones a partir de una Experiencia de Investigación*. Ediciones CIJUP. Puerto Rico.
- SANCHEZ, J. E. (1988): *Espacio y nuevas tecnologías*. Geo-crítica N°78, Barcelona, España.
- SANCHEZ, J. E. (1991): *Espacio, economía y sociedad*. Editorial Siglo XXI, Madrid, España.
- SANCHEZ, J. E. (1992): *Geografía política*. Editorial Síntesis, Madrid, España.
- SANCHO, J. (1984): *La agricultura de cara al futuro*. Editorial Cincel, Madrid, España.
- SANTOS, M. (1986): *Espacio y método*. Geo-crítica N°65, Barcelona, España.
- SANTOS, M. (1990): *Por una nueva geografía*. Editorial Espasa Calpe, Madrid, España.
- SANTOS, M. (1996): *Metamorfosis del espacio habitado*. Editorial Oikos Tau, Madrid, España.

- SANTOS, M. (1996): *De la totalidad al lugar*. Editorial Oikos Tau, Madrid, España.
- SANTOS, M. (1996): *A natureza do espaço. Técnica e tempo. Razão e emoção*. HUCITEC, São Pablo, Brasil.
- SAMIR AMIN (1994): *La nueva organización mundial vista desde el sur. Tomo I y II*. Ediciones Antrophos, Barcelona, España.
- SAMIR AMIN (1997): *Los desafíos de la mundialización*. Editores Siglo XXI, México.
- SAMIR AMIN (1999): *El capitalismo en la era de la globalización*. Editorial Paidós, Buenos Aires.
- SASSEN, S. (2001): *¿Perdiendo el control? La soberanía en la era de la globalización*. Editorial Bellaterra, Barcelona, España.
- SASSEN, S. (2003): *Contrageografías de la globalización. Género y ciudadanía en los circuitos transfronterizos*. Edición Traficantes de Sueños, Madrid, España.
- SAUTU, Ruth (2003): *“Todo es Teoría”* Objetivos y métodos de investigación. LUMIERE. Buenos Aires.
- SELLIER, J. (2002): *Atlas de los pueblos de Asia meridional y oriental*. Editorial Paidós, Barcelona, España.
- SERRANO, R. (1963): *Afroasia, el tercer mundo*. Editorial Sayma, Barcelona, España.
- SHIVA, V. (2003): *Cosecha robada. El secuestro del suministro mundial de alimentos*. Editorial Paidós, editado en Argentina, buenos Aires.
- SHMIEDER, O. (1965): *Geografía del viejo mundo*. Fondo de Cultura Económica, México.
- SHENKAR, O. (2005): *El siglo de China. La floreciente economía de China y su impacto en la economía global, en el equilibrio del poder y en los empleos*. Grupo editorial Norma, Buenos Aires.
- SIBONY, D. (2004): *Oriente Próximo. Psicoanálisis de un conflicto*. Editorial Paidós, Barcelona, España.
- SOJA, E. (1993): *Geografías Pós-Modernas*. Jorge Zahar Editor, Río de Janeiro, Brasil.
- SOUZA MINAYO, Maria Cecilia (1995): *El Desafío del Conocimiento. Investigación Cualitativa en Salud*. Lugar Editorial. Buenos Aires.
- SOKOLOWICZ, J. (1991): *Israelíes y Palestinos. Los orígenes. Los hechos y el futuro del Conflicto de Medio Oriente*. Editorial Planeta, Bs. As.
- SORMAN, G. (1994): *El capitalismo y sus enemigos*. Editorial Emecé, Buenos Aires.

- STAMP, D. (1966): *Asia. Geografía regional y económica*. Editorial Omega, Barcelona, España.
- STRAHLER, A. (1984): *Geografía física*. Editorial Omega, Barcelona, España
- SYLOS LABINI, P. (1993): *Nuevas tecnologías y desempleo*. Fondo de Cultura Económica México.
- TAMAMES, R. (1995): *Entre bloques y globalidad*. Editorial Complutense, Madrid.
- TAYLOR, P. (1994): *Geografía política, economía-mundo, estado, nación y localidad*, Editorial Trama, Madrid, España.
- THOMSON, D. (1974): *Historia mundial 1914-1968*. Fondo de Cultura Económica, México
- THUMERELLE, Pierre-Jean (1995): *Las poblaciones del mundo*. Editorial Cátedra, Madrid, España.
- THUROW, L. (1992): *La guerra del siglo XXI*. Editorial Vergara, Bs. As.
- TOFFLER, A. (1994): *La tercera ola*. Plaza y Janes editores, Barcelona, España.
- TOFFLER, A. (1995): *El cambio del poder*. Plaza y Janes editores, Barcelona, España.
- TOURAINÉ, A. (1996): *¿Podemos vivir juntos?* FCE, Buenos Aires.
- TOURAINÉ, A. (1998): *Igualdad y diversidad. Las nuevas tareas de la democracia*. Editorial Fondo de Cultura Económica, Buenos Aires.
- ULRICH BECK (1998): *La sociedad del riesgo*. Editorial Paidós, Barcelona, España.
- ULRICH BECK (1998): *¿Qué es la globalización?. Falacias del globalismo, respuestas a la globalización*. Editorial Paidós, Barcelona, España.
- UNWIN, T. (1995): *El lugar de la geografía*. Editorial Cátedra, Madrid, España.
- VAGAGGINI, V. y DEMATEIS, G. (1976): *El método analítico de la geografía*, en Teoría del espacio geográfico y método de la geografía, cap. IV, editorial Nuova Italia.
- VALENZUELA FEIJOO (1994): *El mundo de hoy. Mercado, razón y utopía*. Editorial Anthropos, Universidad Autónoma Metropolitana, México.
- VELA, M. E. (1972): *Africa, botín del hombre blanco*. Centro Editor de América Latina.
- WHITE HAYDEN (1992): *El contenido de la forma". Narrativa, discurso y representación histórica*. Paidós. Barcelona.

*Stella Maris SHMITE y María Cristina NIN*

ZAGARI, A.; PEREZ CANCIO, S. y GONZALEZ, A. (1997): *Globalización. La frontera de lo político*. Ediciones del Signo, Buenos Aires.

Publicaciones periódicas de diarios y revistas especializadas.

Se terminaron de imprimir  
300 ejemplares en  
**Base1** Servicios Gráficos  
Cervantes 460

Santa Rosa, La Pampa / Marzo de 2007



El propósito de este texto es ofrecer un camino teórico-metodológico, aplicable a un espacio geográfico seleccionado como objeto de estudio (Asia). Con cierta dosis de imaginación -y a partir del análisis y reinterpretación de nuestra propia práctica cotidiana del proceso de enseñanza-aprendizaje-, se presentan algunos ejemplos de recursos didácticos aplicables al análisis del espacio geográfico. En la elaboración de este texto, se trabajó desde la perspectiva del PODER en la articulación del TERRITORIO.

A partir de un objeto de estudio amplio, complejo y heterogéneo, las páginas reflejan el resultado de prácticas para abordar, analizar y comprender situaciones concretas y problemáticas específicas, propias de determinados territorios; sin perder de vista las interacciones multivariantes y a diferentes escalas, inherentes al análisis del espacio geográfico.

Las posibilidades de desarrollar otras formas de vinculación teórica metodológica quedan abiertas. Así como se presentan diversas problemáticas en los distintos territorios, también se pueden desarrollar otros ejes teórico metodológicos que permitan interpretar y comprender la dinámica articulación de los distintos elementos del espacio geográfico, para brindar respuestas según las especificidades de cada territorio.



**UNLPam**  
Universidad Nacional de La Pampa



**REUN**  
RED DE EDITORIALES  
DE UNIVERSIDADES  
NACIONALES

